

# 三陸復興国立公園利用施設計画変更図 25

0 250 500 1,000  
m

1:25,000



終点  
( 荒 )

追加 - 峠崎線(車道)

起点  
( 荒 )

起点  
( 天王山 )

追加 - 雄勝線(車道)

終点  
( 寺下 )

終点  
( 天神 )

終点  
( 立浜 )

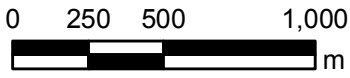
凡例

道路(車道)





# 三陸復興国立公園利用施設計画変更図 26



1:25,000



凡例

道路(車道)



追加 - 女川・雄勝線(車道)

起点  
(松葉)

終点  
(大道)

追加 - 女川・雄勝線(車道)

起点  
(竹浦)

終点  
(崎山)

追加 - 竹浦  
・出島線(車道)





# 三陸復興国立公園利用施設計画変更図 27



追加 - 女川  
・雄勝線(車道)

終点  
( 大道 )

追加 - 女川  
・雄勝線(車道)

起点  
( 合ノ浜 )

終点  
( 合ノ浜 )

起点  
( 竹浦 )

終点  
( 寺間 )

追加 - 竹浦  
・出島線(車道)


追加 - 竹浦  
・出島線(車道)

凡例

道路(車道) 

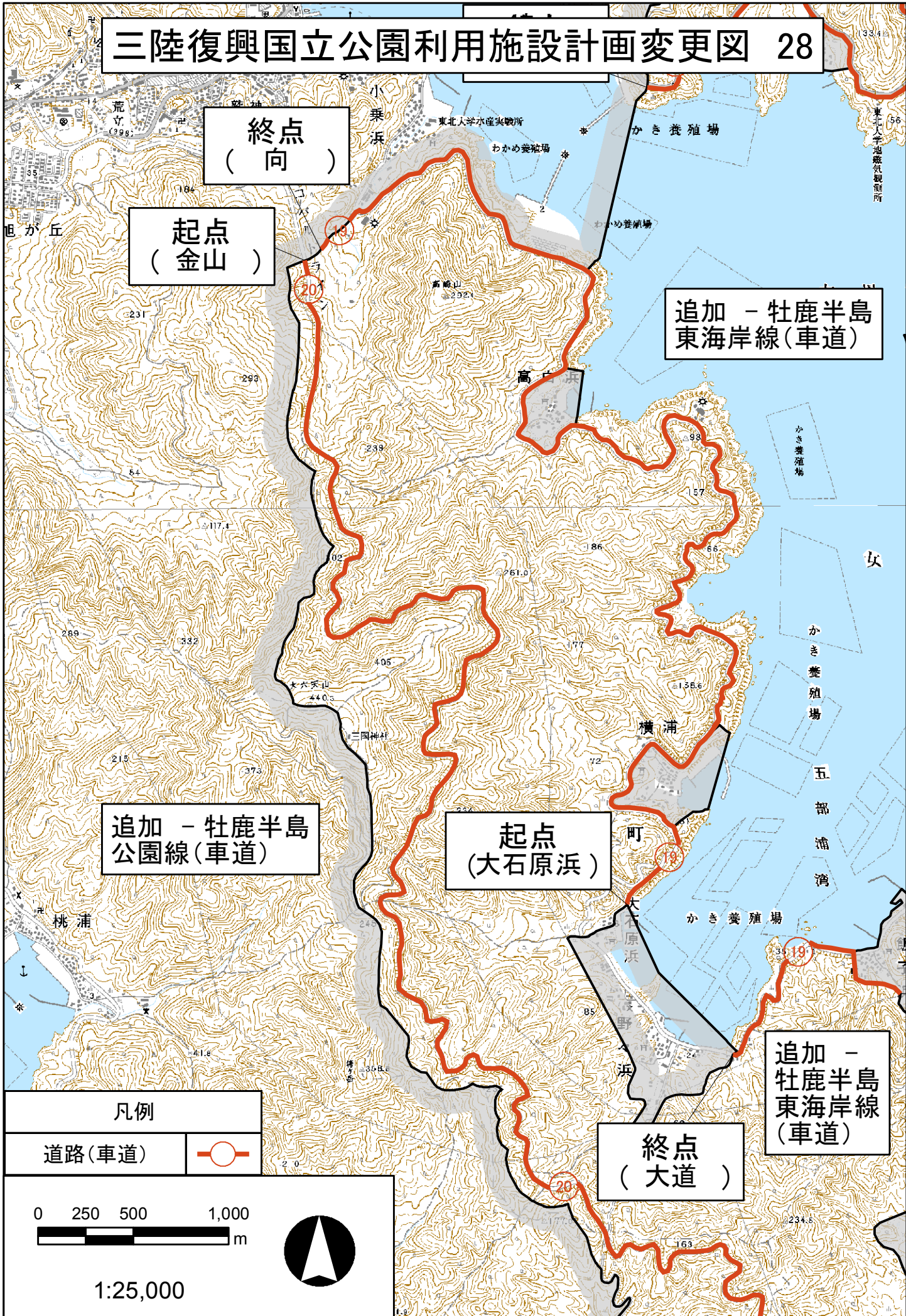
0 250 500 1,000 m

1:25,000





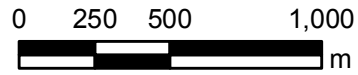
# 三陸復興国立公園利用施設計画変更図 28





# 三陸復興国立公園利用施設計画変更図 29

大名計画



1:25,000



追加 - 牡鹿半島東海岸線 (車道)

起点 (飯子)

起点 (畑)

追加 - 牡鹿半島東海岸線 (車道)

追加 - 牡鹿半島東海岸線 (車道)

起点 (紅花蔓)

終点 (小浜山)

終点 (谷川浜)

追加 - 牡鹿半島東海岸線 (車道)

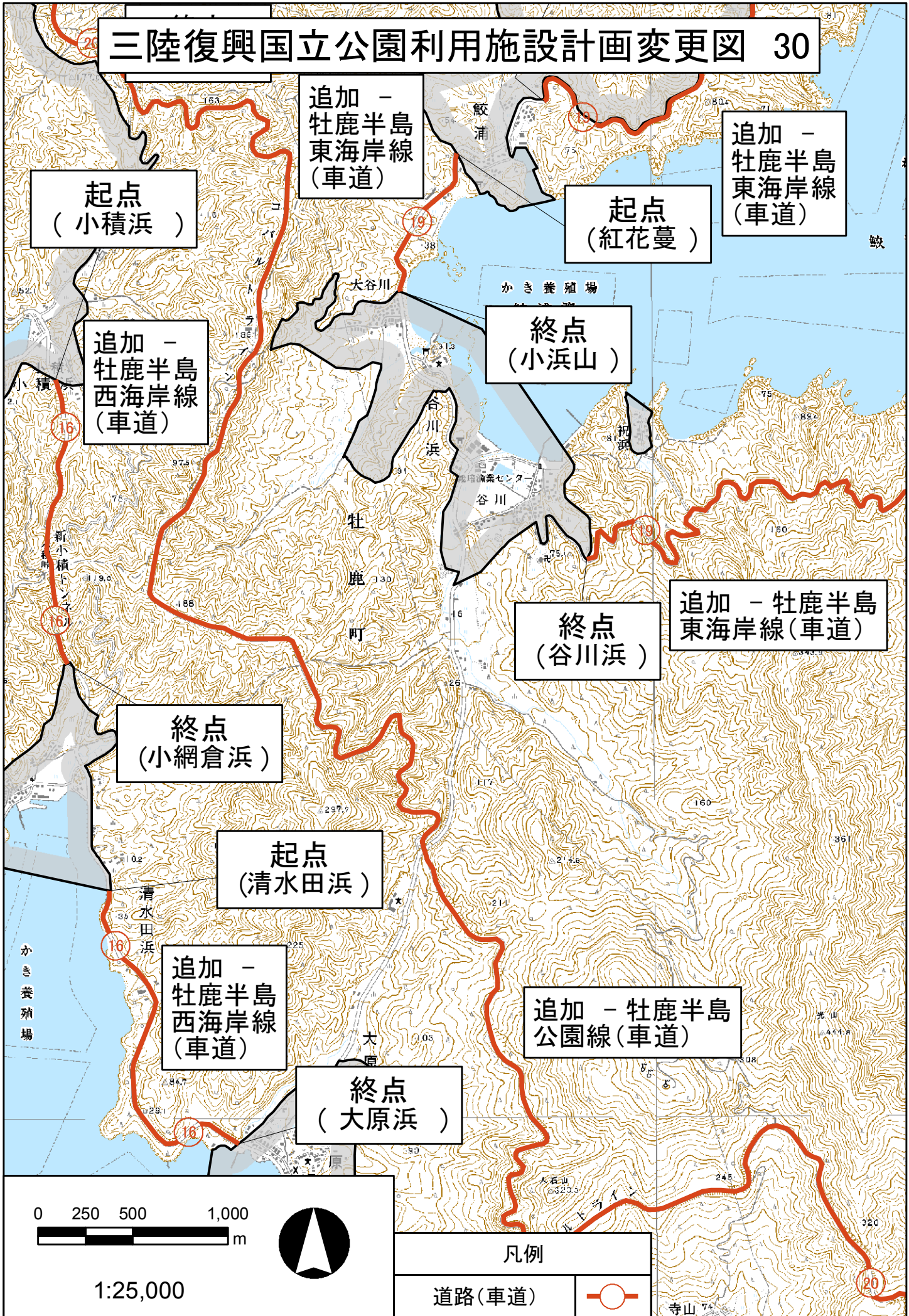
凡例

道路(車道)





# 三陸復興国立公園利用施設計画変更図 30



0 250 500 1,000 m



1:25,000

凡例

道路(車道)



寺山 74