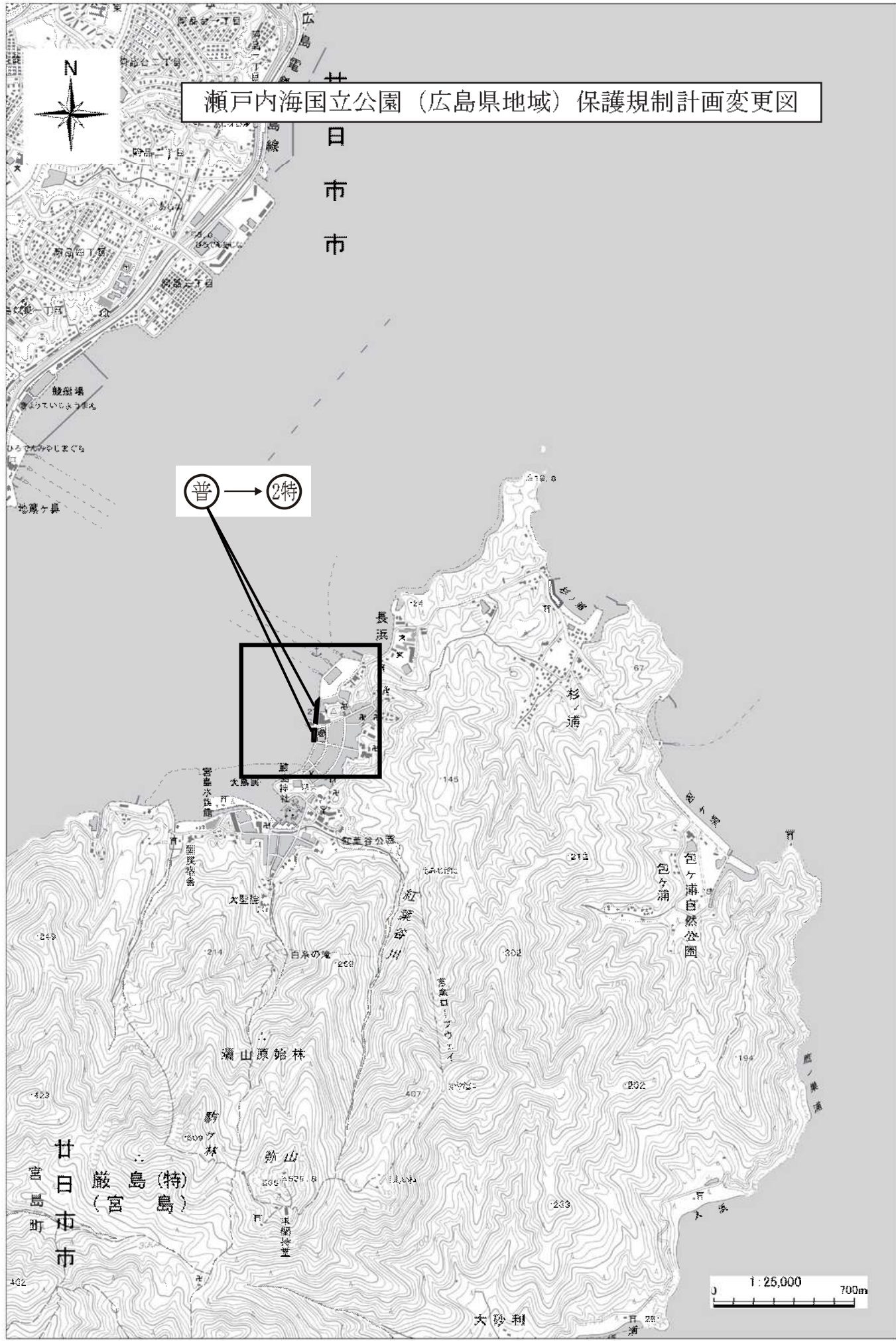
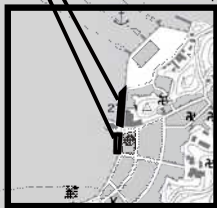
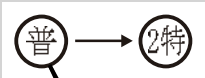


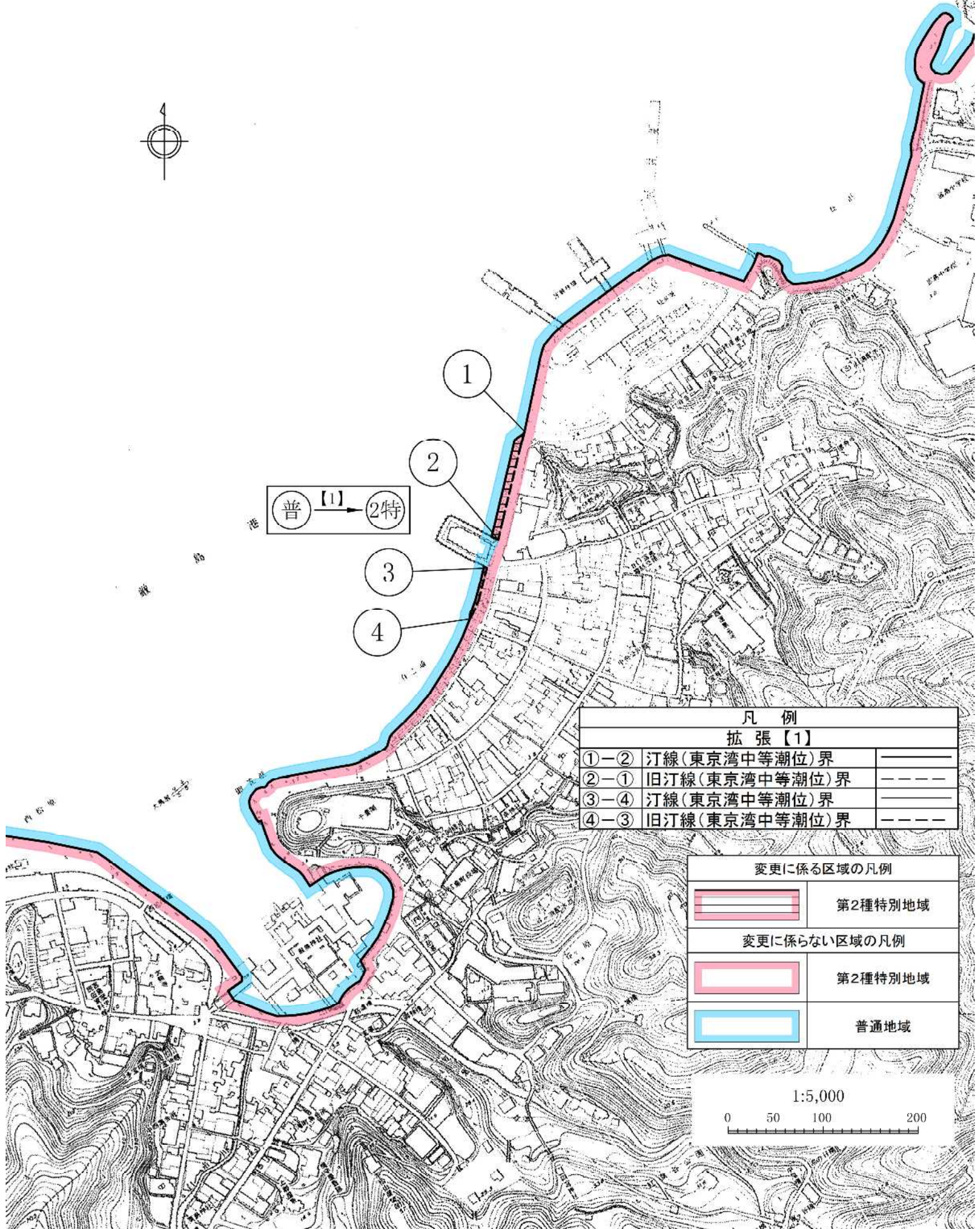
瀬戸内海国立公園(広島県地域)保護規制計画変更図 位置図



瀬戸内海国立公園（広島県地域）保護規制計画変更図



瀬戸内海国立公園(広島県地域)保護規制計画変更図 副図



普 [1] → 2特

凡例	
拡張【1】	
①—②	汀線(東京湾中等潮位)界
②—①	旧汀線(東京湾中等潮位)界
③—④	汀線(東京湾中等潮位)界
④—③	旧汀線(東京湾中等潮位)界

変更に係る区域の凡例	
	第2種特別地域
変更に係らない区域の凡例	
	第2種特別地域
	普通地域

