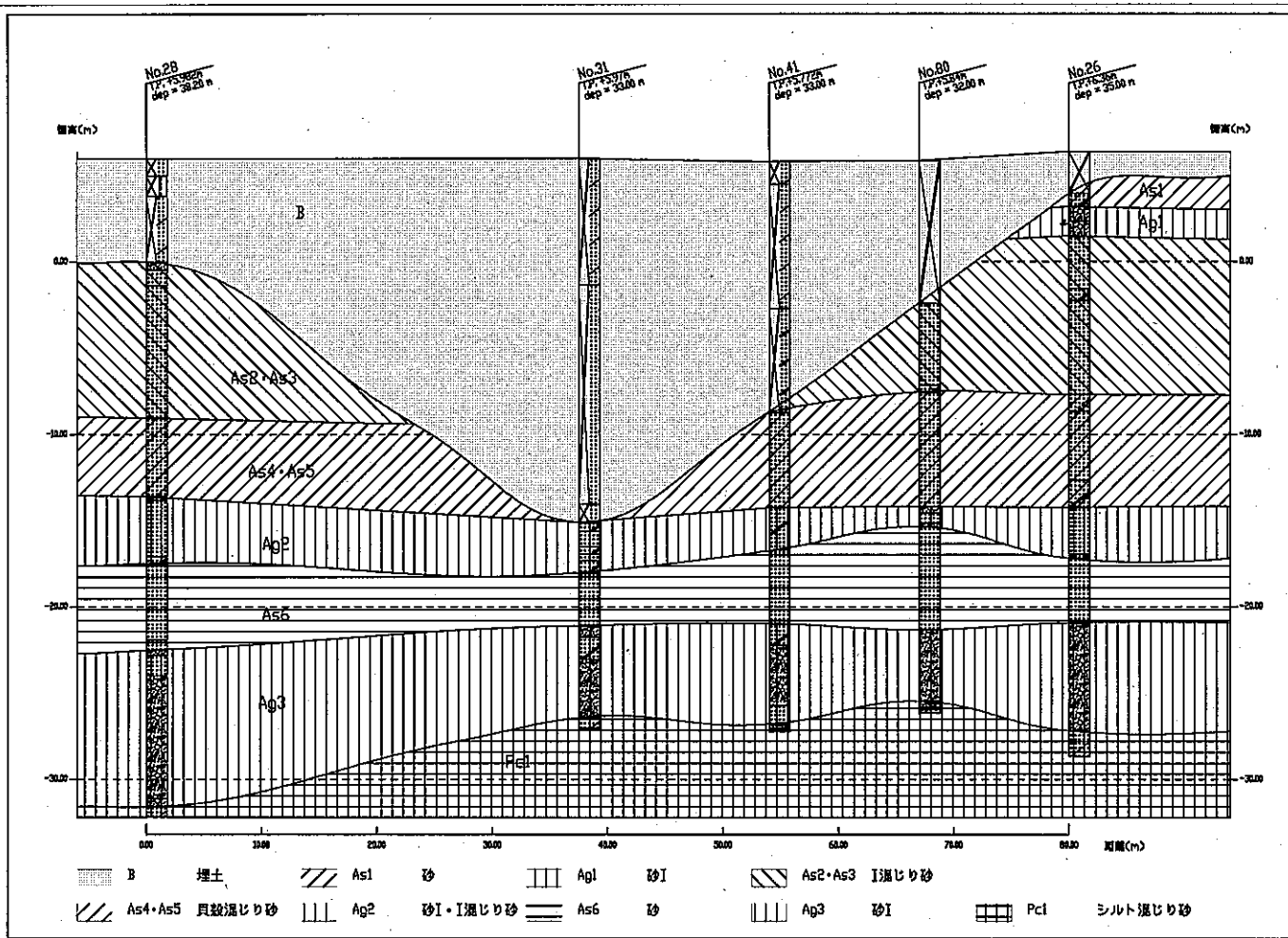


観測井No.	As-DFAA濃度(ppm)						
	5m	10m	15m	20m	25m	30m	35m
28			ND	ND	ND	ND	
29			ND	ND	ND	ND	
30		0.100	0.090	0.115	0.125		
33	0.046	0.054	0.048	0.052	0.053	0.060	
36		4.711	7.165	9.101	0.002		
38	0.100	0.092	0.108	0.059	0.047	0.092	
39	0.020	0.078	0.173	0.162	0.0610	0.030	
42	0.005	0.174	0.130	0.128	0.171	0.188	
44		0.045	0.032	0.039	0.038	0.039	

観測井No.	As-DFAA濃度(ppm)															
	0.5m	1.5m	2.5m	3.5m	4.5m	5.5m	6.5m	7.5m	8.5m	9.5m	10.5m	11.5m	12.5m	13.5m	14.5m	15.5m
32	0	0	0	0	0.005	0.012	0.021	0.003	0.008	0.021	0.022	0.054	0.033	0.152	0.15	
33	0.004	0	0	0.020	0.011	0.024	0	0	0	0.020	0.012	0.030	0.074	0.152	0.096	

観測井No.	As-DFAA濃度(ppm)															
	16.5m	17.5m	18.5m	19.5m	20.5m	21.5m	22.5m	23.5m	24.5m	25.5m	26.5m	27.5m	28.5m	29.5m	30.5m	31.5m
39	0.055	0.034	0.009	0.009	0.004	0	0	0.027	0.013	0.008	0.003	0	0.004	0.001	0.017	0.021
40	0.035	0.076	0.041	0.052	0.061	0.035	0.044	0.00	0.13	0.016	0.028	0	0	0.003	0.278	
42	0.000	0.046	0.037	0.074	0.005	0	0	0	0	0	0	0	0	0.002	0	


⑥ 断面図



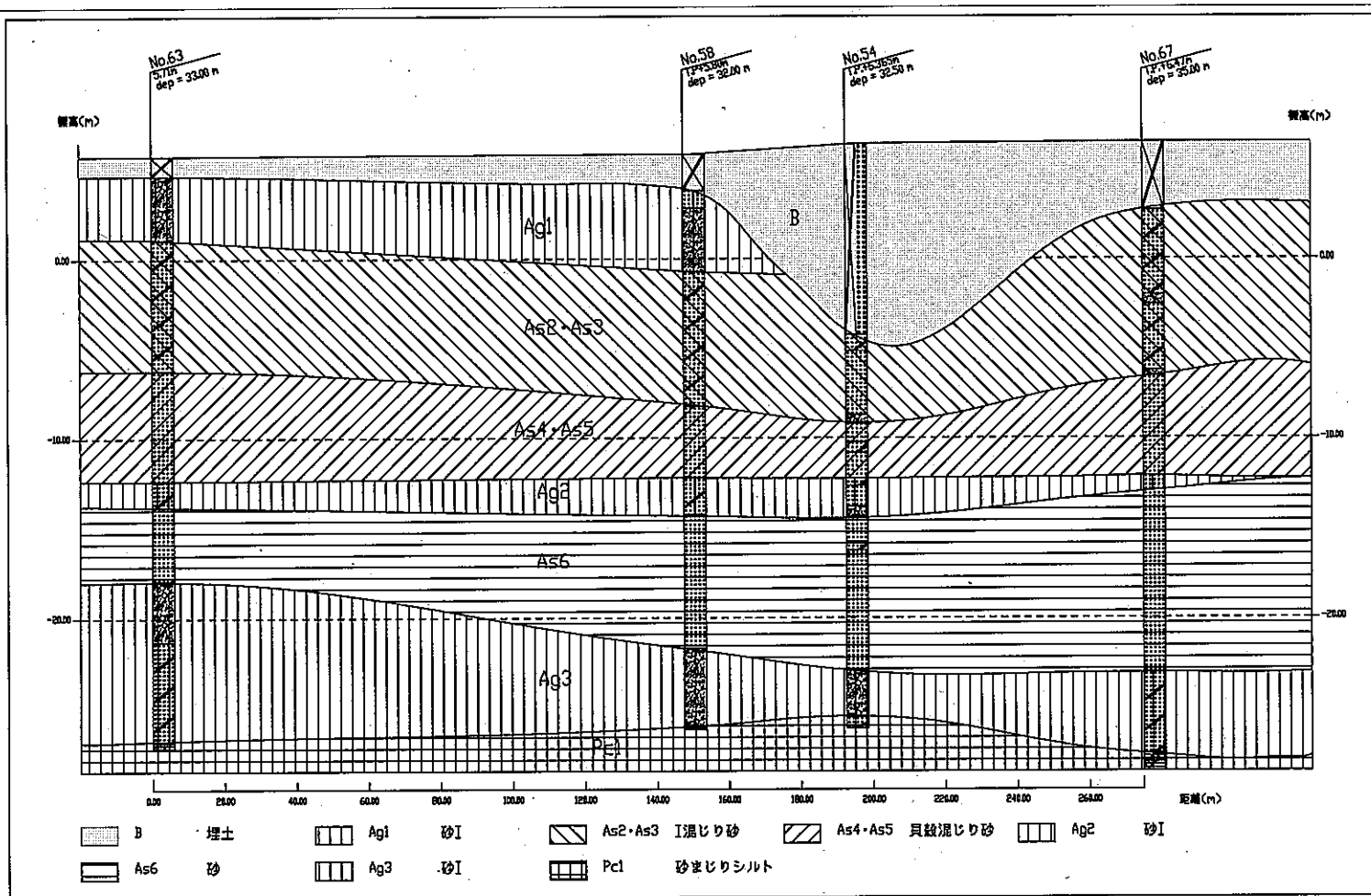
観測井No.	柱上水						
	Ac-CPAK濃度 (ppm)						
	5m	10m	15m	20m	25m	30m	35m
28			ND	ND	ND		
31			ND	ND	ND	ND	
41		0057	0021	0034	0072		
80	0103	0207	0052	0063	0005	0010	

観測井No.	土																
	Ac-CPAK濃度 (ppm)																
	0.2m	1.0m	1.0m	1.0m	1.0m	1.0m	1.0m	1.0m	1.0m	1.0m	1.0m	1.0m	1.0m	1.0m	1.0m	1.0m	1.0m
28	0	0	0	0	0	0	0	0	0	0	0	0	0	0	0	0	0
観測井No.	土																
	Ac-CPAK濃度 (ppm)																
	1.5m	1.5m	1.5m	1.5m	1.5m	1.5m	1.5m	1.5m	1.5m	1.5m	1.5m	1.5m	1.5m	1.5m	1.5m	1.5m	1.5m
80	0	0	0	0	0	0	0	0	0	0	0	0	0	0	0	0	0

地質断面図⑦



地質断面図⑧



地下水位

As-[PAA濃度(ppm)]

観測井No.	5m	10m	15m	20m	25m	30m	35m
54	ND	ND	ND	ND	ND	ND	ND
59	ND	ND	ND	ND	0.031	0.016	
51		0.093	0.072	0.009	0.009	0.110	
67	ND	ND	ND	ND	ND	ND	ND

土質

As-[PAA濃度(ppm)]

観測井No.	0.7m	1.5m	2.5m	3.5m	4.5m	5.5m	6.5m	7.5m	8.5m	9.5m	10.5m	11.5m	12.5m	13.5m	14.5m	15.5m
54	0	0	0	0	0	0	0	0	0	0	0	0	0	0	0	0

土質

As-[PAA濃度(ppm)]

観測井No.	16.5m	17.5m	18.5m	19.5m	20.5m	21.5m	22.5m	23.5m	24.5m	25.5m	26.5m	27.5m	28.5m	29.5m	30.5m	31.5m	32.5m
54	0	0	0	0	0.008	0.072	0.054	0.106	0.135	0.059	0.046	0.007	0.007	0.019	0.009	0.009	0

地質断面図⑨