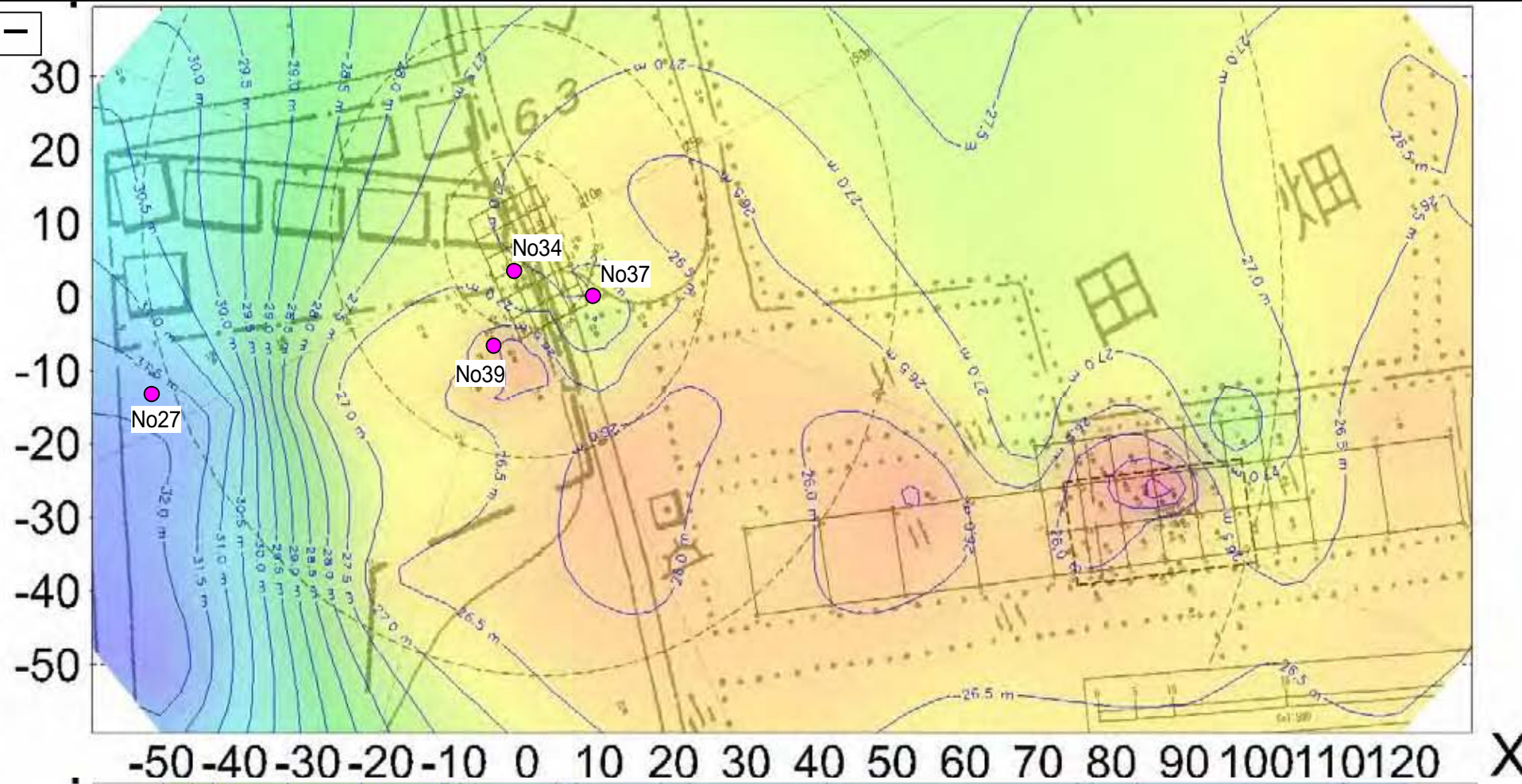
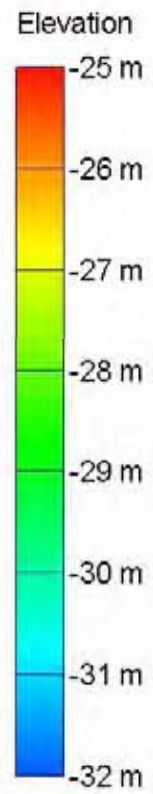


図3.2.3 A井戸周辺の基盤（粘土層）上面コンターおよび砂礫層(Dg2)層厚コンター

基盤（粘土層）上面コンター



砂礫層層厚コンター

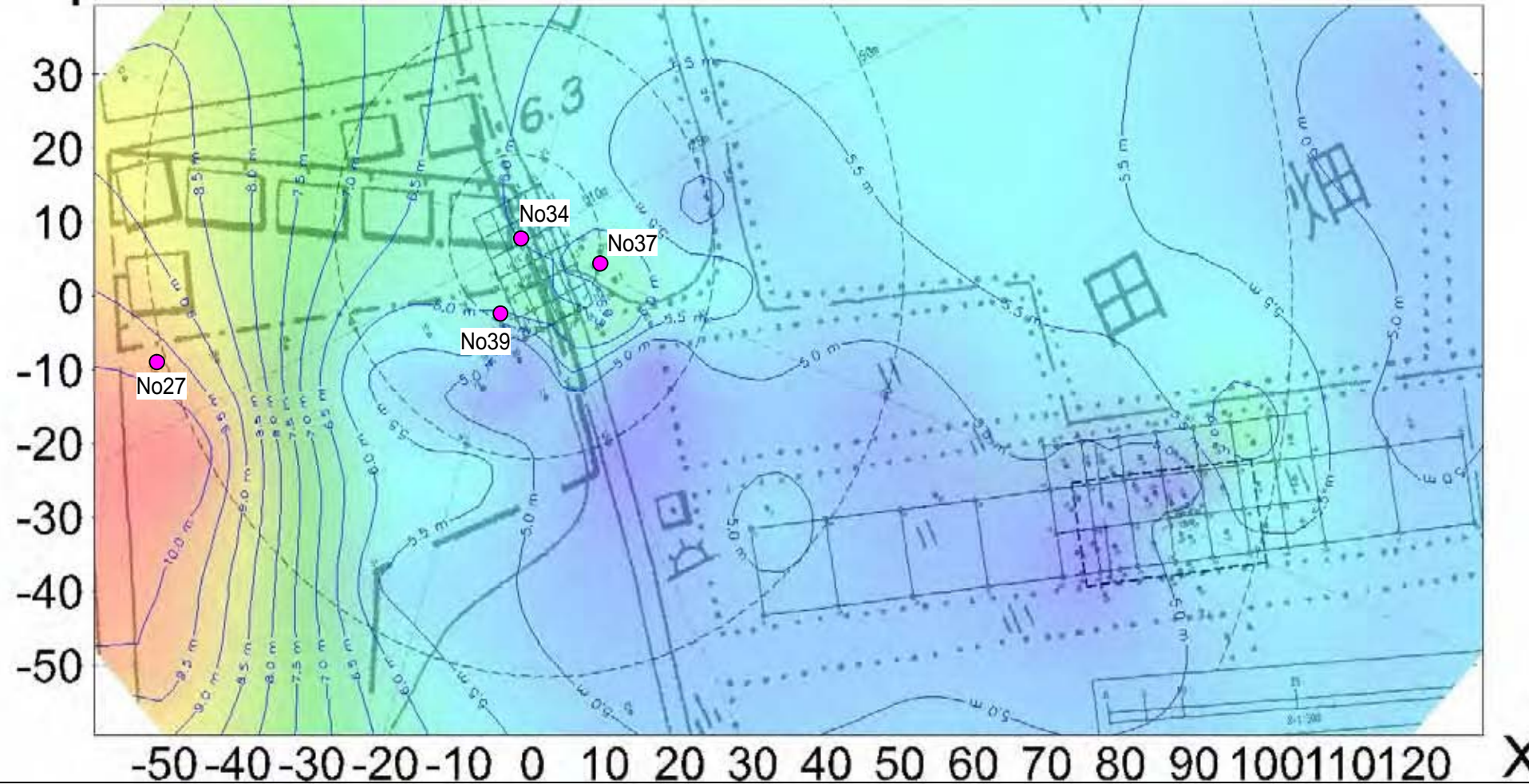
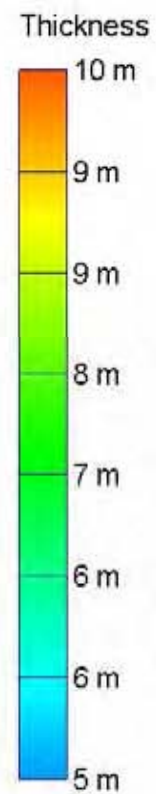
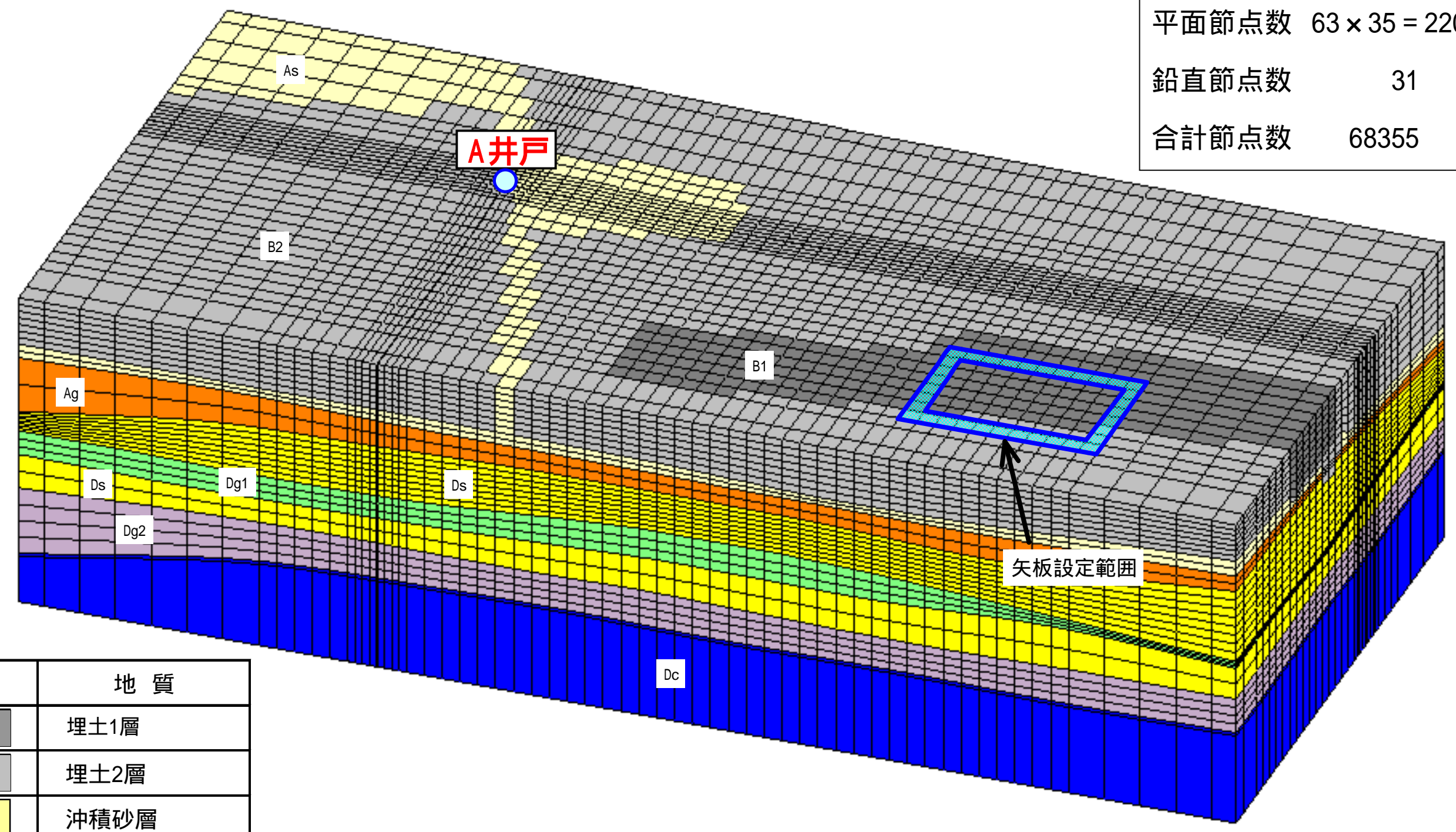










図3.2.4 三次元地質モデル図（全体図）

平面節点数 63 × 35 = 2205
 鉛直節点数 31
 合計節点数 68355

標高m
 10
 0
 -10
 -20
 -30
 -40



記号	色	地質
B1		埋土1層
B2		埋土2層
As		沖積砂層
Ag		沖積砂礫層
Ds		洪積砂層
Dg1		洪積砂礫1層
Dg2		洪積砂礫2層
Dc		洪積粘土層

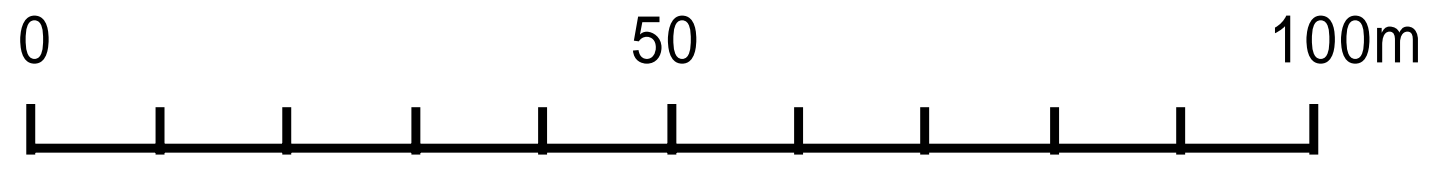


図3.2.5 三次元地質モデル図（断面1）

