

7-1

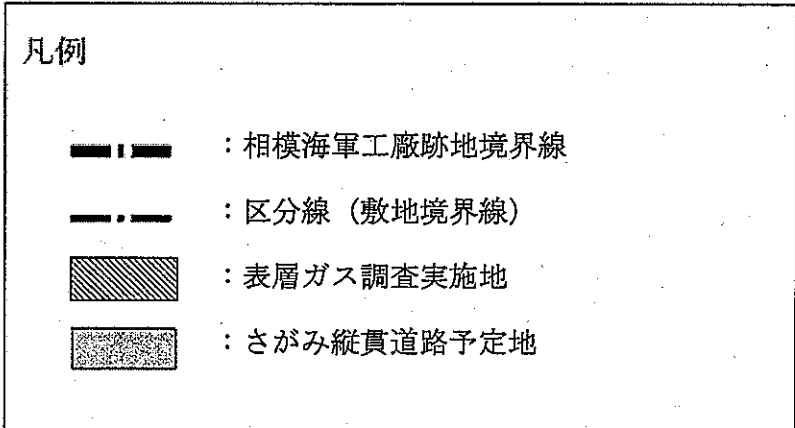
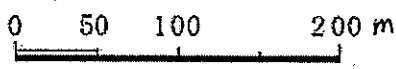
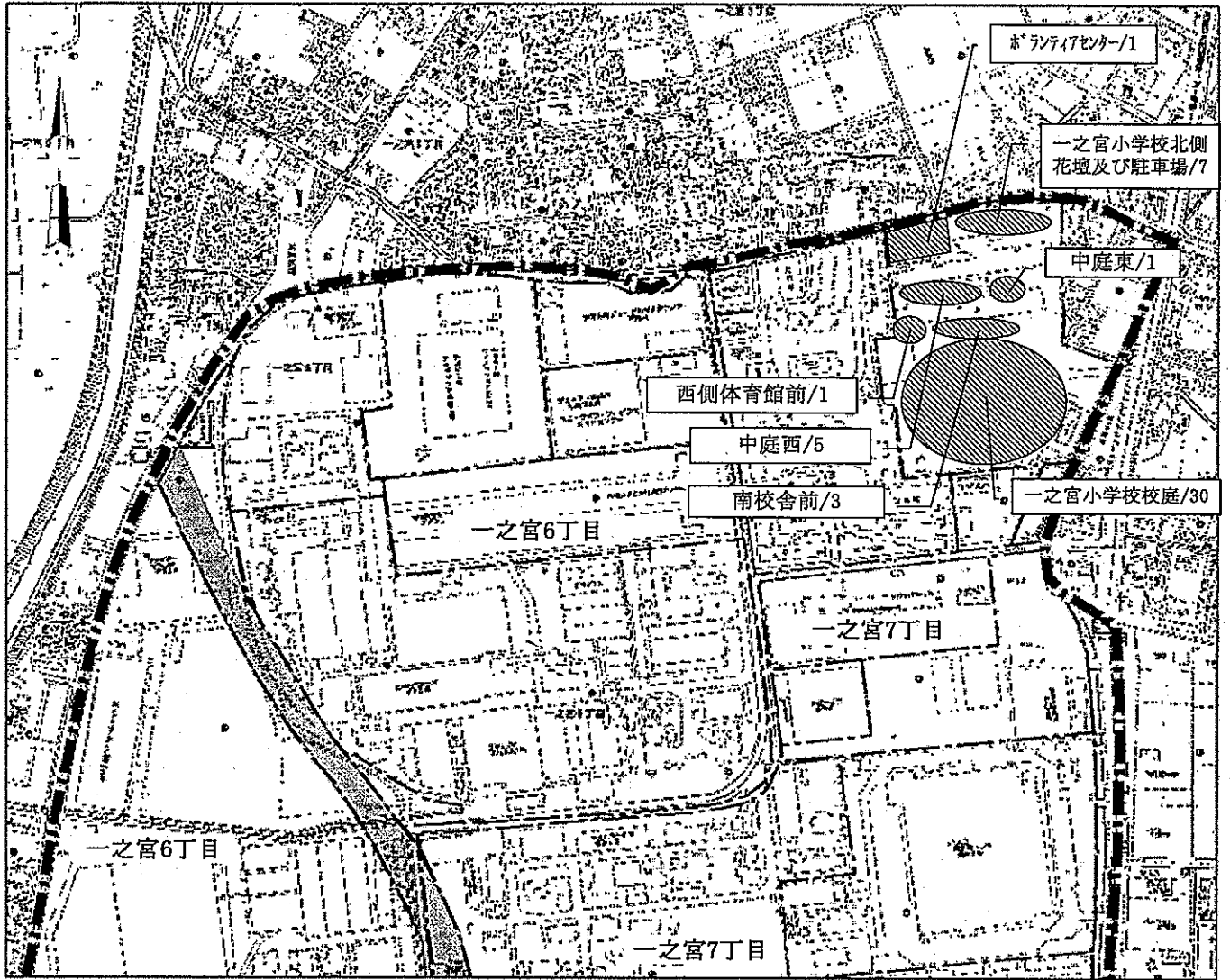
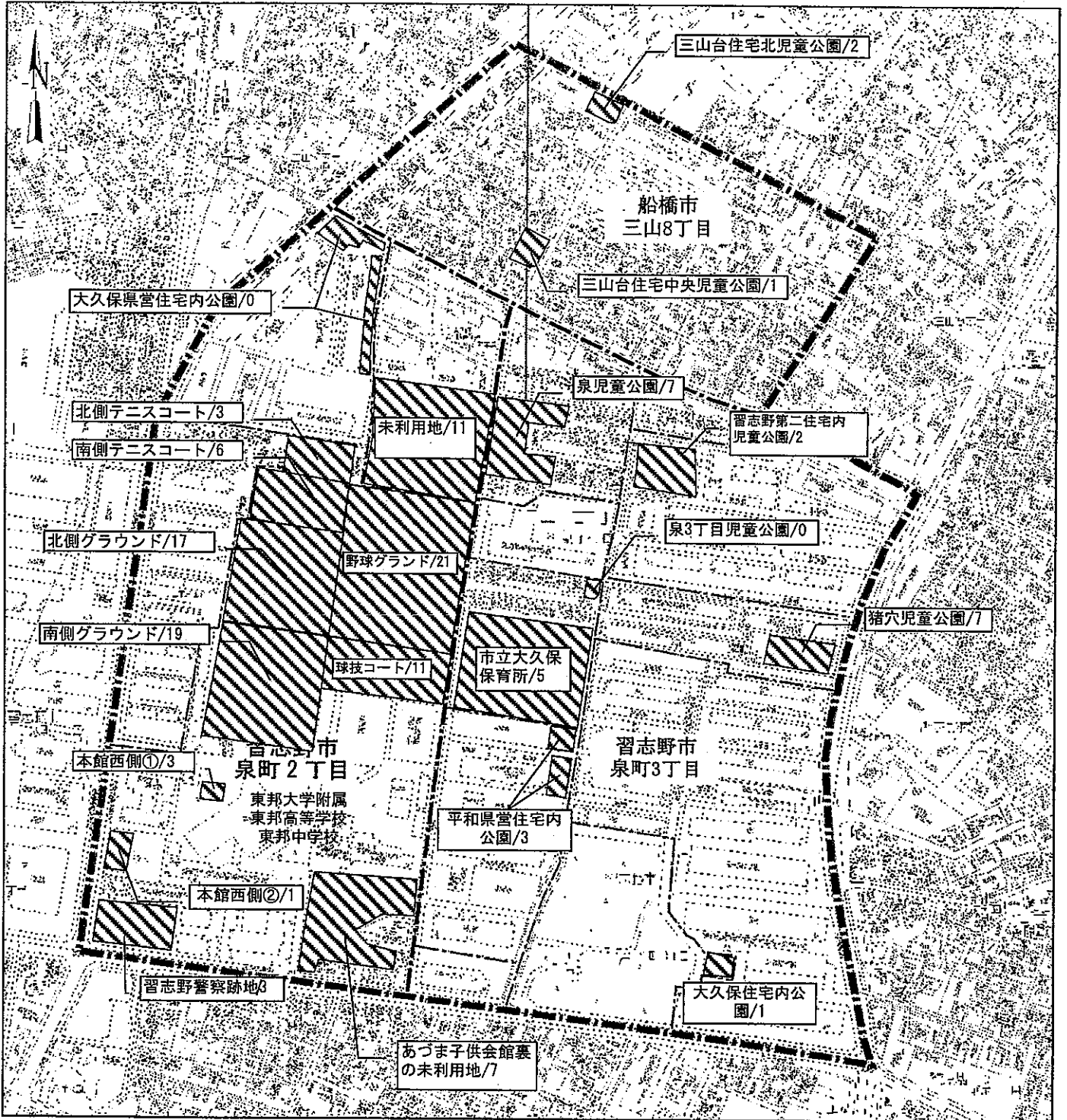


図 寒川町における表層ガス調査位置図/表層ガス調査検体数 (検知点10ヶ所につき1検体)

7-2



凡例



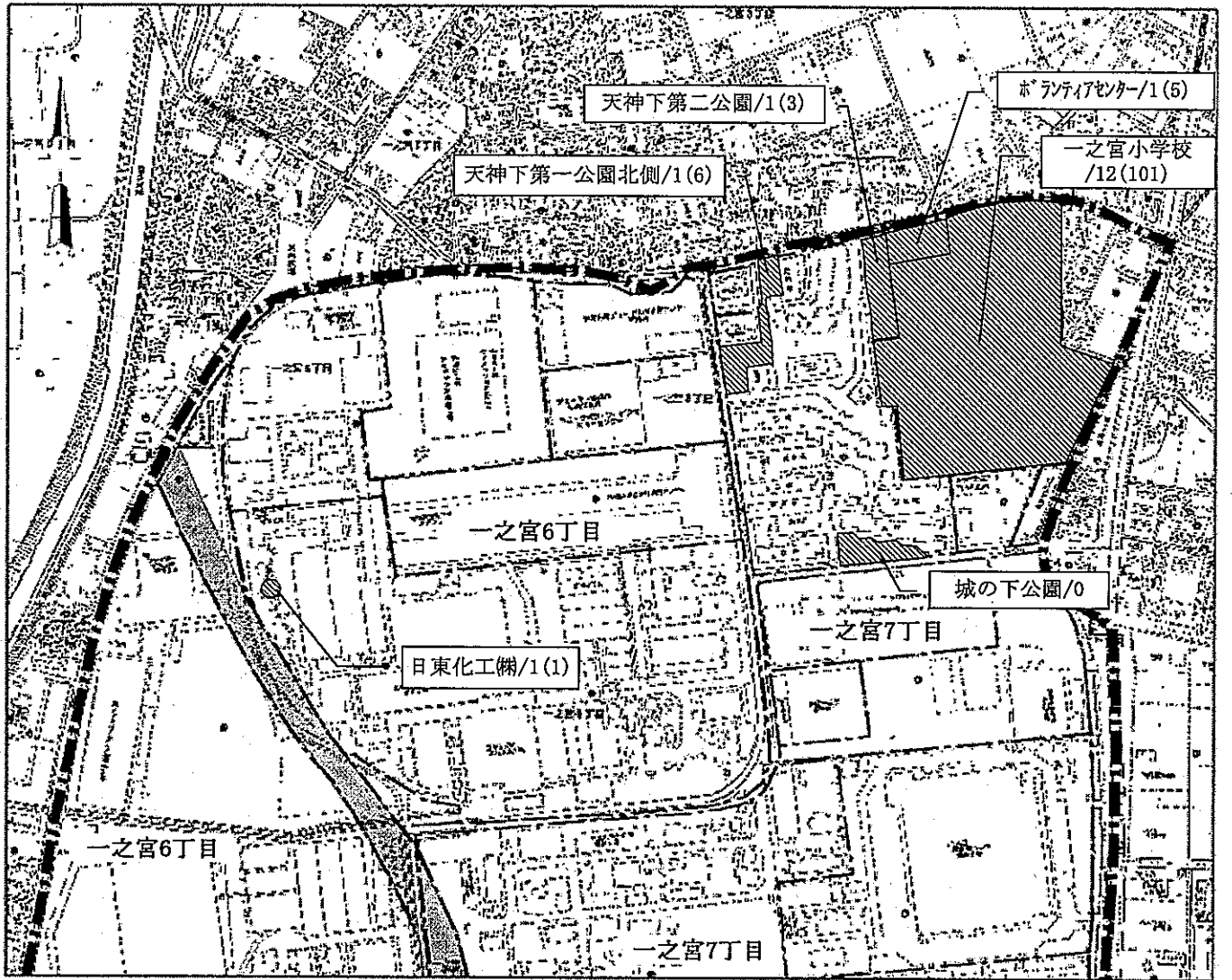
-  : 陸軍習志野学校跡地
-  : 表層ガス調査実施地



図 習志野市/船橋市における表層ガス調査位置図/表層ガス調査検体数 (検知点10ヶ所につき1検体)

8-1



0 50 100 200 m

凡例

- : 相模海軍工廠跡地境界線
- : 区分線 (敷地境界線)
- ▨ : 土壌調査実施地
- ▨ : さがみ縦貫道路予定地

図 寒川町における土壌調査位置図/土壌調査検体数 (試料採取数)

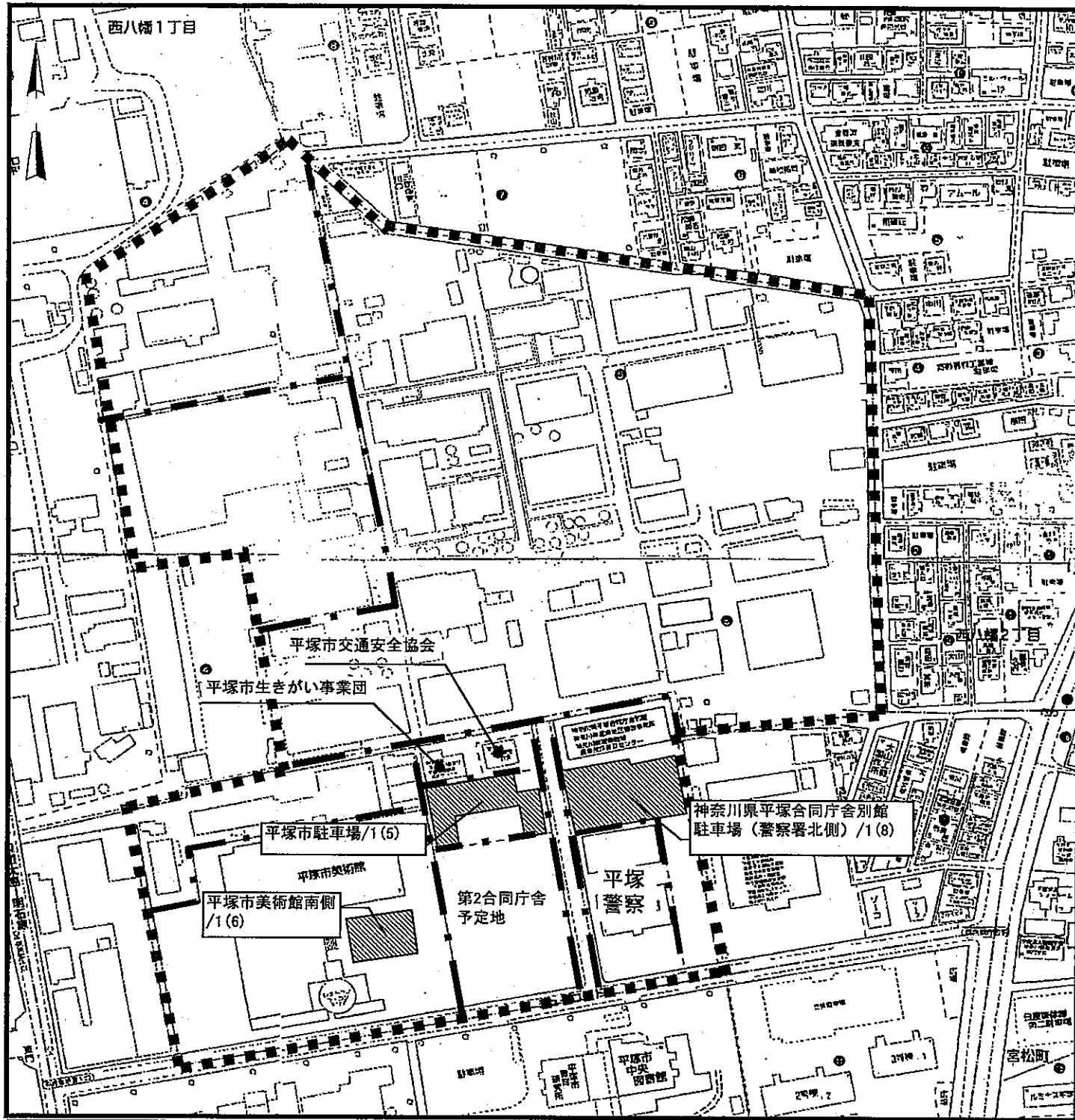


図 平塚市における土壤調査位置図/土壤調査検体数 (試料採取数)

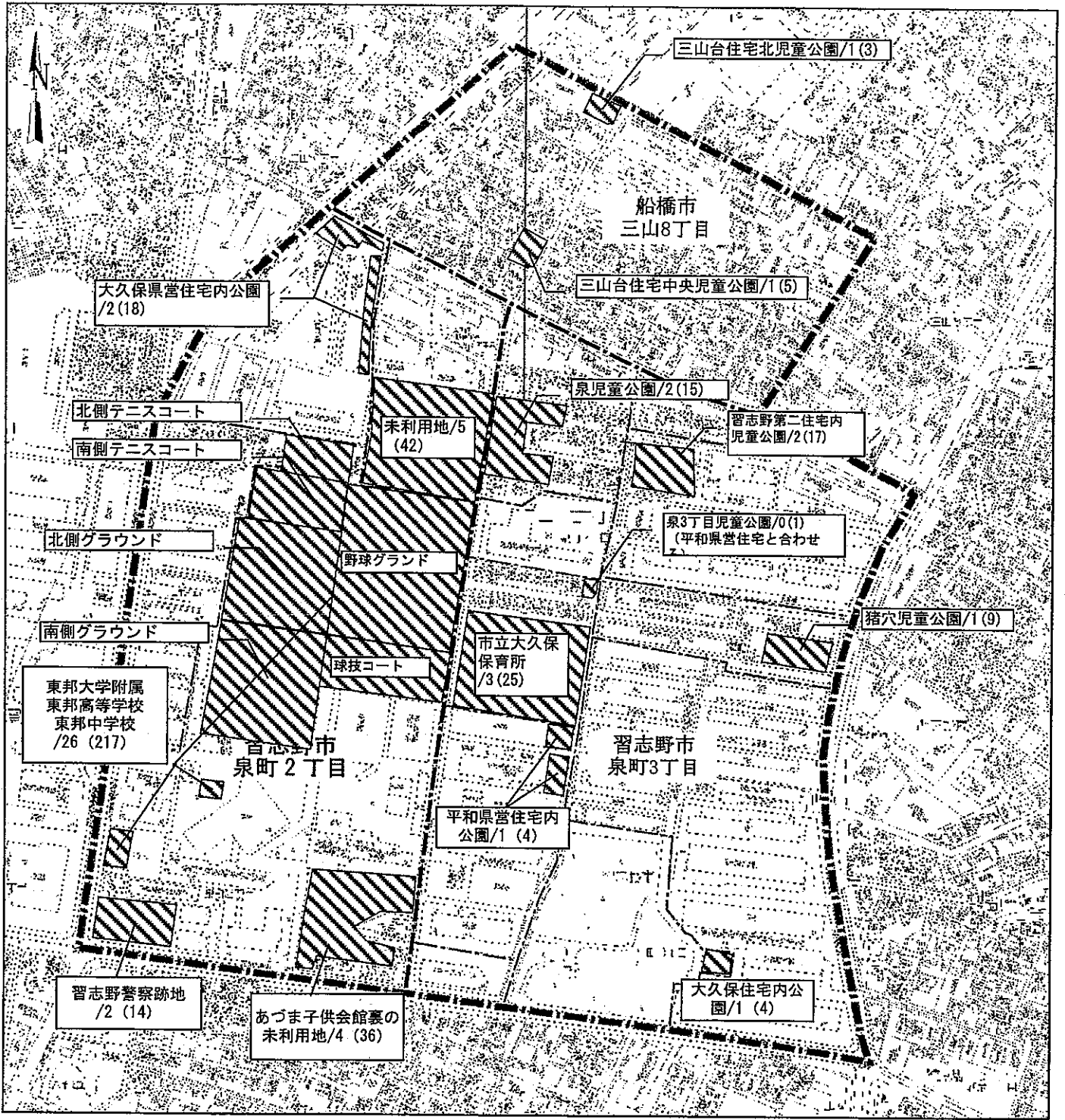


図 習志野市/船橋市における土壌調査位置図/土壌調査検体数 (試料採取数)