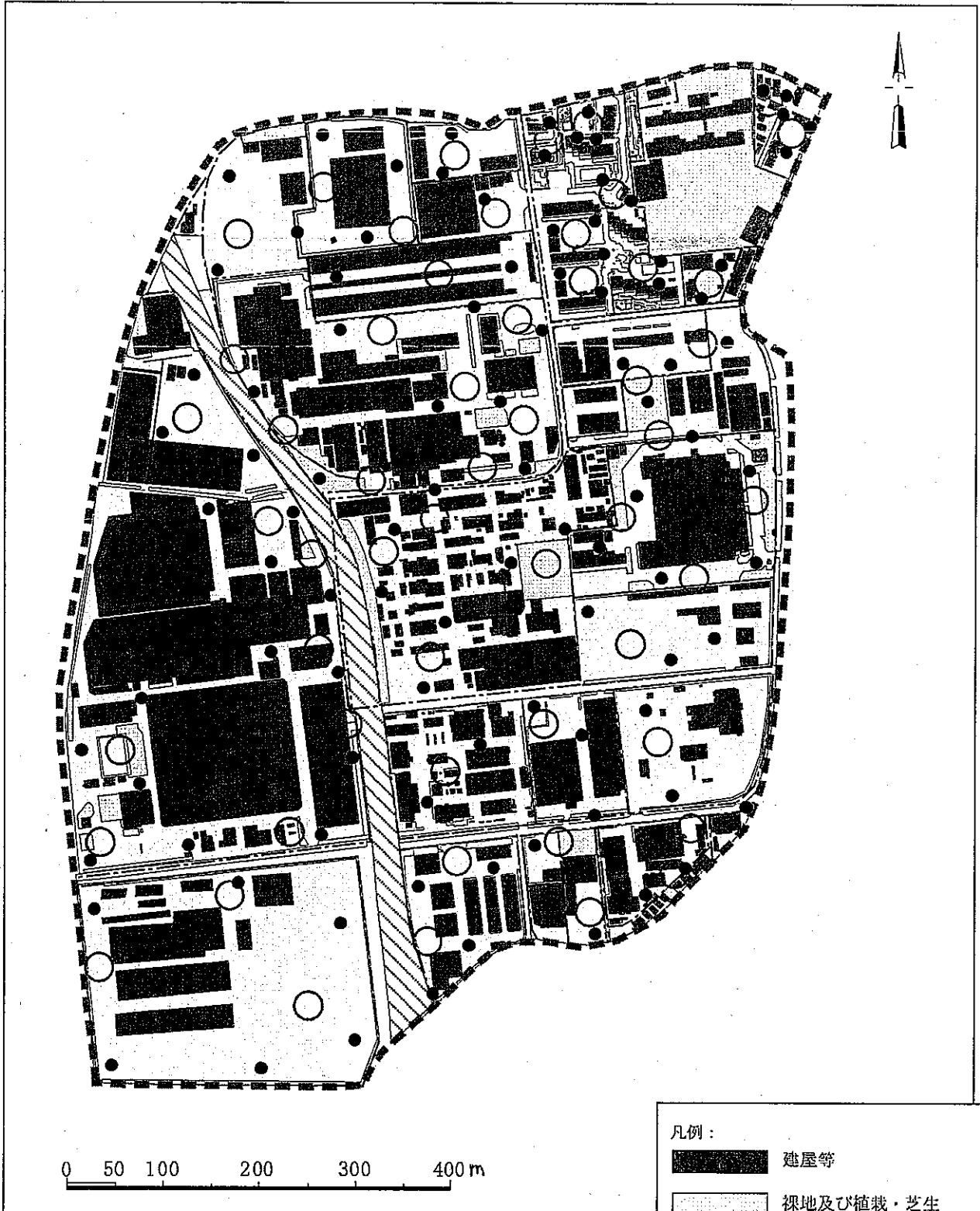


5-1



○を中心とした区域（54区域）において複数点で測定
（●：測定予定点）

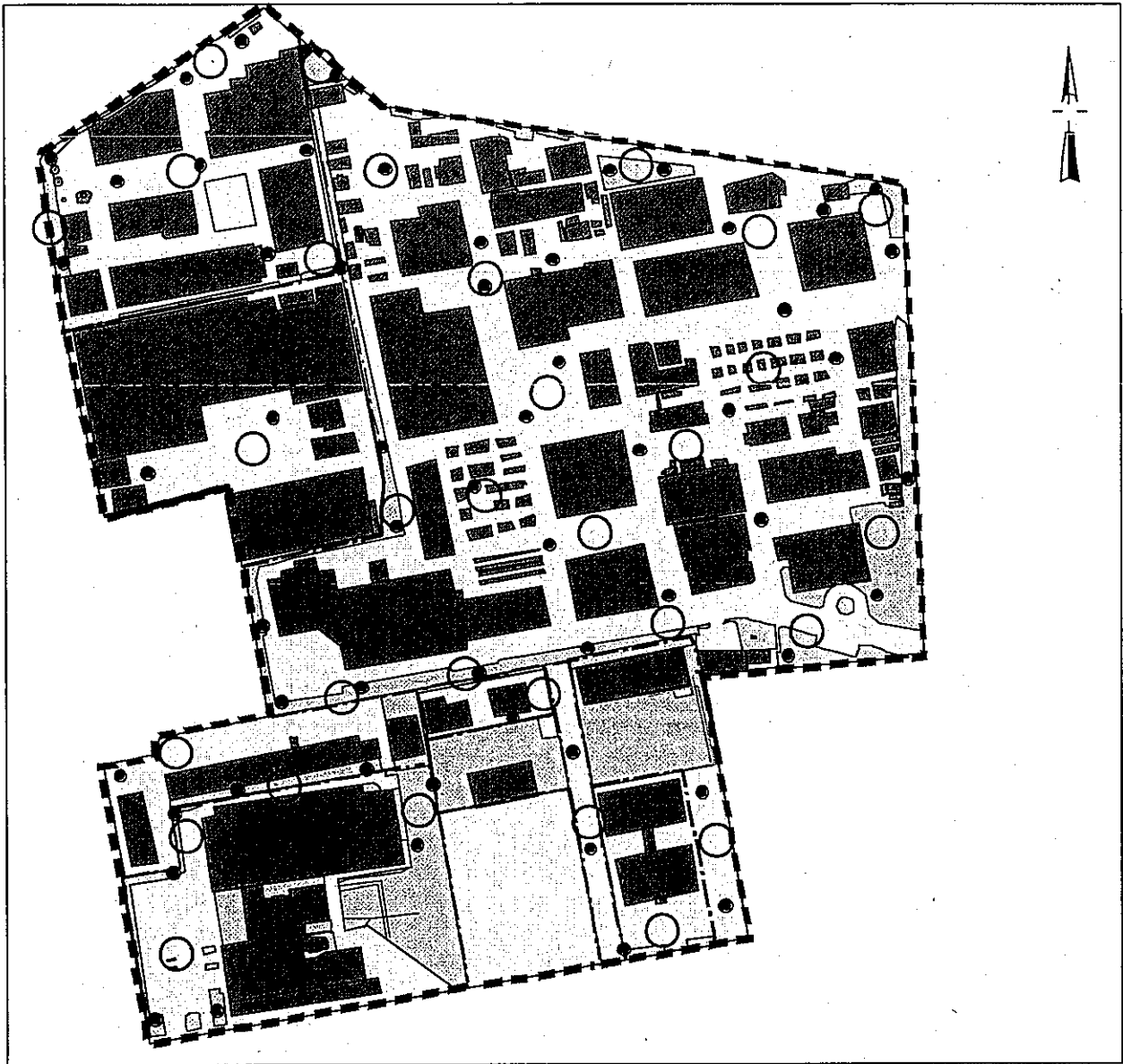
測定点97地点

凡例：

	建屋等
	裸地及び植栽・芝生
	被覆地
	用水路
	さがみ縦貫道路予定地
	区分線（敷地境界線）
	相模海軍工廠跡地境界線

図 - 寒川町における大気調査地点（案）

5-2



凡例：


■ 建屋等

▨ 裸地及び植栽・芝生

□ 被覆地

--- 区分線（敷地境界線）

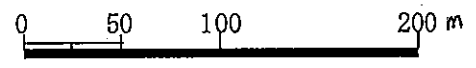
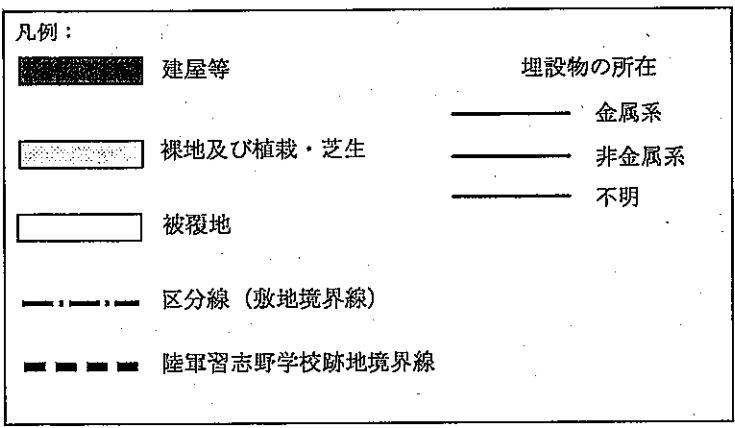
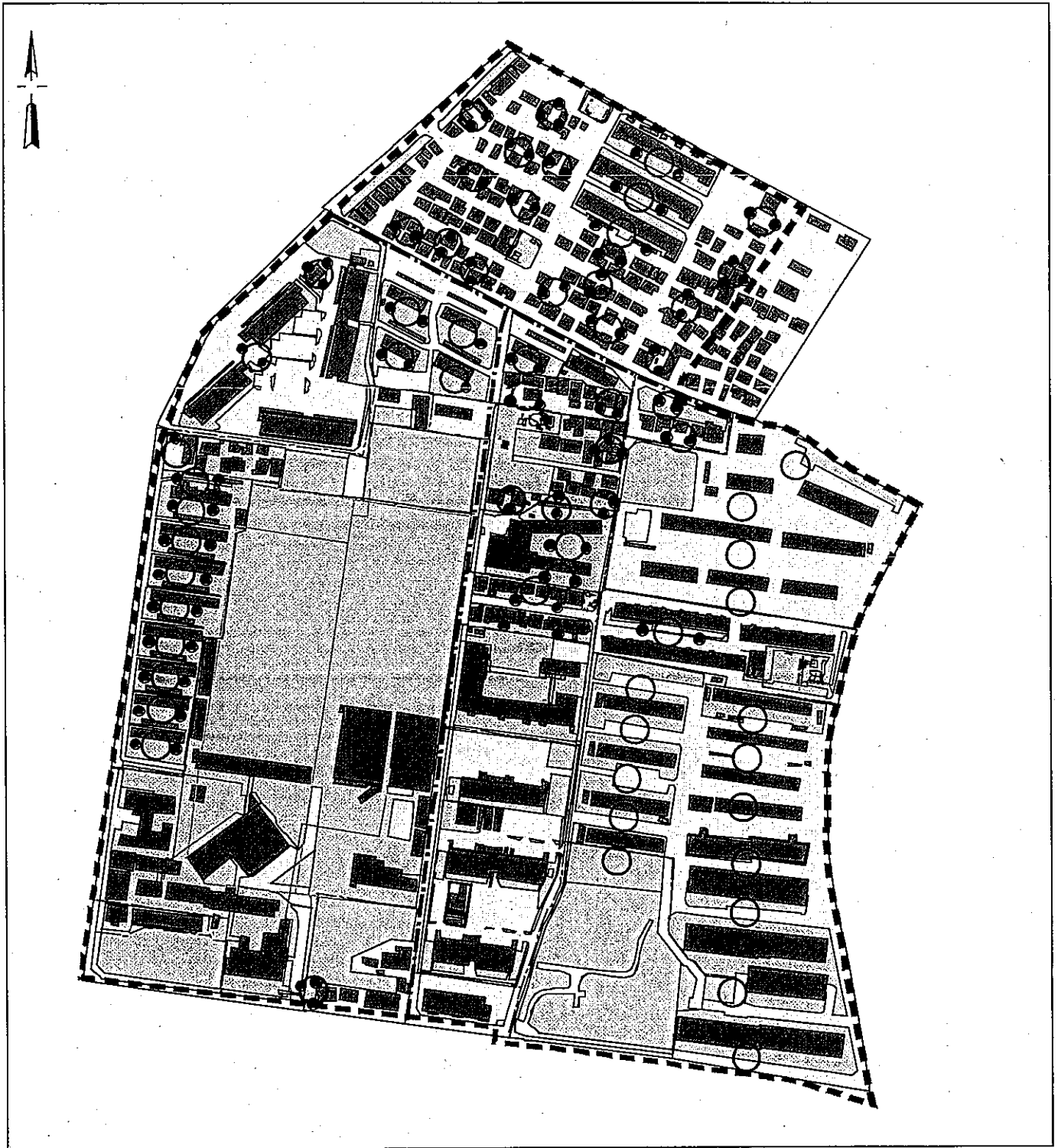
--- 相模海軍工化学実験部跡地境界線



○を中心としたひとかたまりの区域（31区域）において複数点で測定
（●：測定予定点）

測定点 62点

図 - 平塚市における大気調査地点（案）



○を中心とした船橋市20区域、習志野市30区域において複数点で測定
 (●：観測予定点)

図 - 習志野市及び船橋市における大気調査地点 (案)