














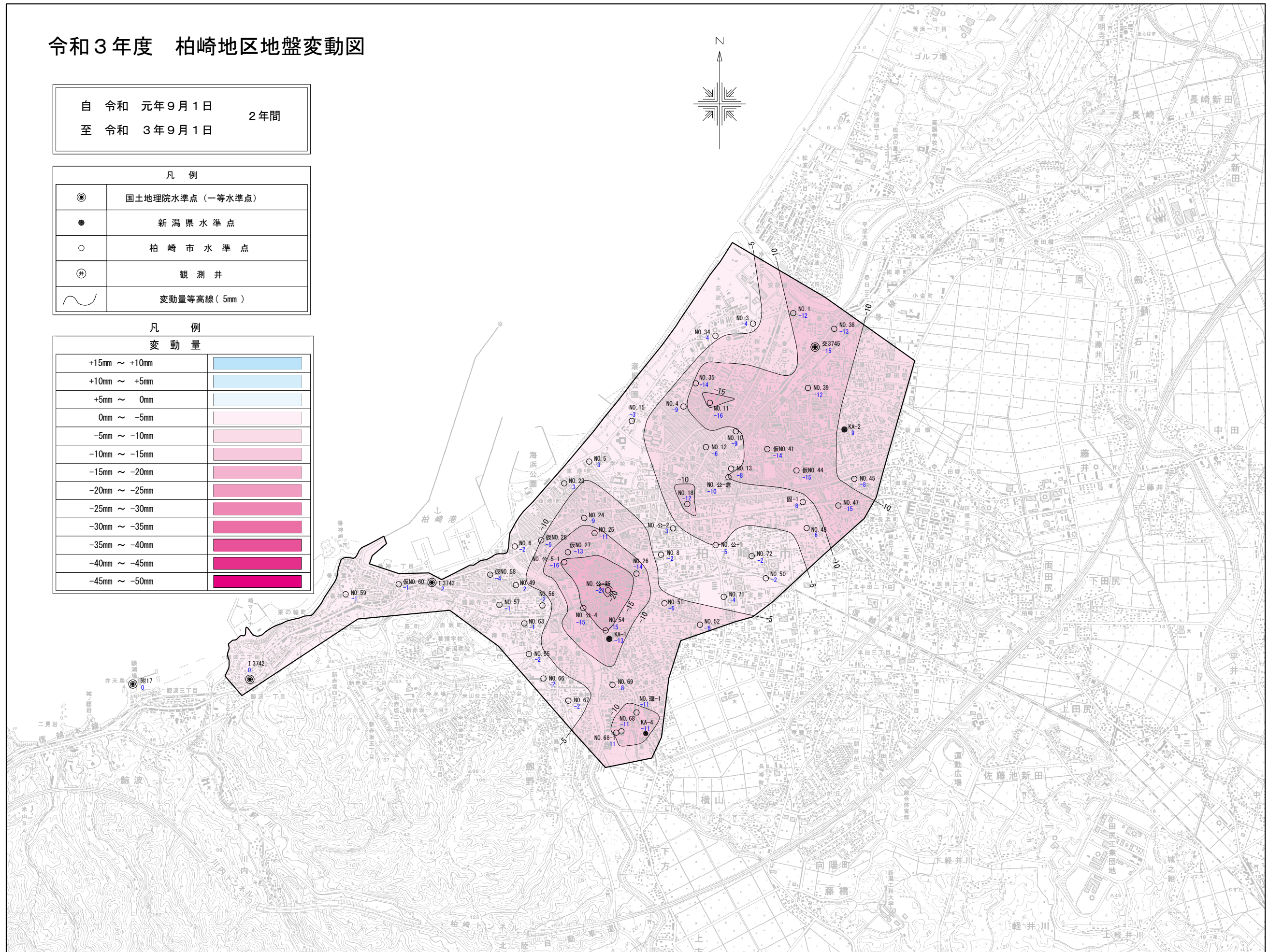
令和3年度 柏崎地区地盤変動図

自 令和 元年9月1日
至 令和 3年9月1日

2年間

凡 例	
	国土地理院水準点（一等水準点）
	新 潟 県 水 準 点
	柏 崎 市 水 準 点
	観 測 井
	変動量等高線（5mm）

凡 例	
変 動 量	
+15mm ~ +10mm	
+10mm ~ +5mm	
+5mm ~ 0mm	
0mm ~ -5mm	
-5mm ~ -10mm	
-10mm ~ -15mm	
-15mm ~ -20mm	
-20mm ~ -25mm	
-25mm ~ -30mm	
-30mm ~ -35mm	
-35mm ~ -40mm	
-40mm ~ -45mm	
-45mm ~ -50mm	



「測量法に基づく国土地理院長承認（複製） R 3JHf 144」
「本製品を複製する場合には、国土地理院の長の承認を得なければならない。」

令和3年12月 作成
株式会社 新和測量設計事務所 調整

新潟県