令和５年度水環境における放射性物質の調査について

令和５年度全国モニタリングの調査地点一覧（公共用水域）（その１）

No.	都道府県	属性	採取地点			水質	底質
			水域	地点	市町村		
1	北海道	河川	石狩川	旭川市石狩川上水取水口	旭川市	○	○
2		河川	石狩川	札幌市上水白川浄水場取水口	札幌市	○	○
3		河川	天塩川	中士別橋（士別市上水東山浄水取水口）	士別市	○	○
4		河川	常呂川	忠志橋	北見市	○	○
5		河川	釧路川	釧路市上水愛国浄水場取水口	釧路市	○	○
6		河川	十勝川	南帯橋	帯広市	○	○
7		河川	沙流川	沙流川橋（富川）	日高町	○	○
8		河川	松倉川	三森橋（寅沢川合流前）	函館市	○	○
9		河川	後志利別川	北檜山町北檜山簡水取水口	せたな町	○	○
10	青森県	河川	岩木川	津軽大橋	中泊町	○	○
11		河川	馬淵川	尻内橋	八戸市	○	○
12	岩手県	河川	馬淵川	府金橋	二戸市	○	○
13		河川	閉伊川	宮古橋	宮古市	○	○
14		河川	北上川	千歳橋	一関市	○	○
15	宮城県	河川	阿武隈川	岩沼（阿武隈橋）	岩沼市	○	○
16		河川	名取川	閖上大橋	名取市	○	○
17	秋田県	河川	米代川	能代橋	能代市	○	○
18		河川	雄物川	黒瀬橋	秋田市	○	○
19	山形県	河川	最上川	両羽橋	酒田市	○	○
20		河川	赤川	新川橋	酒田市	○	○
21	福島県	河川	阿賀野川	新郷ダム	喜多方市	○	○
22		河川	阿武隈川	大正橋(伏黒)	伊達市	○	○
23		河川	久慈川	高地原橋	矢祭町	○	○
24	茨城県	湖沼	霞ヶ浦	湖心	美浦村	○	○
25		河川	小貝川	文巻橋	取手市	○	○
26	栃木県	河川	那珂川	新那珂橋	那珂川町	○	○
27		河川	鬼怒川	鬼怒川橋（宝積寺）	宇都宮市	○	○
28	群馬県	河川	利根川	利根大堰	千代田町／行田市(埼玉県)	○	○
29		河川	渡良瀬川	渡良瀬大橋	館林市	○	○
30	埼玉県	河川	荒川	久下橋	熊谷市	○	○
31		河川	荒川	秋ヶ瀬取水堰	さいたま市／志木市	○	○
32		河川	江戸川	流山橋	流山市(千葉県)／三郷市	○	○
33	千葉県	河川	利根川	河口堰	東庄町	○	○
34		河川	一宮川	中之橋	一宮町	○	○
35		湖沼	印旛沼	上水道取水口下	佐倉市	○	○
36	東京都	河川	江戸川	新葛飾橋	葛飾区	○	○
37		河川	多摩川	拝島原水補給点	昭島市	○	○
38		河川	隅田川	両国橋	墨田区／中央区	○	○
39		河川	荒川	葛西橋	江戸川区／江東区	○	○
40	神奈川県	河川	鶴見川	臨港鶴見川橋	横浜市	○	○
41		河川	相模川	馬入橋	平塚市	○	○
42		河川	酒匂川	酒匂橋	小田原市	○	○
43	新潟県	河川	信濃川	平成大橋	新潟市	○	○
44		河川	阿賀野川	横雲橋	新潟市	○	○
45	富山県	河川	神通川	萩浦橋	富山市	○	○
46	石川県	河川	犀川	大桑橋	金沢市	○	○
47		河川	手取川	白山合口堰堤	白山市	○	○
48	福井県	河川	九頭竜川	布施田橋	福井市	○	○
49		河川	北川	高塚橋	小浜市	○	○
50	山梨県	河川	相模川	桂川橋	上野原市	○	○
51		河川	富士川	南部橋	南部町	○	○
52	長野県	河川	信濃川	大関橋	飯山市	○	○
53		河川	犀川	小市橋	長野市	○	○
54		河川	天竜川	つつじ橋	飯田市	○	○

令和５年度全国モニタリングの調査地点一覧（公共用水域）（その２）

No.	都道府県	属性	採取地点			水質	底質
			水域	地点	市町村		
55	岐阜県	河川	木曽川	東海大橋（成戸）	海津市	○	○
56		河川	長良川	東海大橋	海津市	○	○
57	静岡県	河川	狩野川	黒瀬橋	沼津市	○	○
58		河川	大井川	富士見橋	焼津市／吉田町	○	○
59		河川	天竜川	掛塚橋	磐田市／浜松市	○	○
60	愛知県	河川	庄内川	水分橋	名古屋市	○	○
61		河川	矢作川	岩津天神橋	岡崎市／豊田市	○	○
62		河川	豊川	江島橋	豊川市	○	○
63	三重県	河川	鈴鹿川	小倉橋	四日市市	○	○
64		河川	宮川	度会橋	伊勢市	○	○
65	滋賀県	河川	安曇川	新常安橋	高島市	○	○
66		湖沼	琵琶湖	唐崎沖中央	―	○	○
67	京都府	河川	由良川	由良川橋	舞鶴市	○	○
68		河川	桂川	三川合流前	大山崎町	○	○
69	大阪府	河川	猪名川	軍行橋	伊丹市（兵庫県）	○	○
70		河川	淀川	菅原城北大橋	大阪市	○	○
71		河川	石川	高橋	富田林市	○	○
72	兵庫県	河川	加古川	加古川橋	加古川市	○	○
73		河川	武庫川	百間樋	宝塚市	○	○
74		河川	円山川	上ノ郷橋	豊岡市	○	○
75	奈良県	河川	大和川	藤井	王寺町	○	○
76		河川	紀の川	御蔵橋	五條市	○	○
77	和歌山県	河川	紀の川	新六ヶ井堰	和歌山市	○	○
78		河川	熊野川	熊野大橋	新宮市	○	○
79	鳥取県	河川	千代川	行徳	鳥取市	○	○
80	島根県	河川	斐伊川	神立橋	出雲市	○	○
81		河川	江の川	桜江大橋	江津市	○	○
82	岡山県	河川	旭川	乙井手堰	岡山市	○	○
83		河川	高梁川	霞橋	倉敷市	○	○
84	広島県	河川	太田川	戸坂上水道取水口	広島市	○	○
85		河川	芦田川	小水呑橋	福山市	○	○
86	山口県	河川	錦川	市上水取水口	岩国市	○	○
87		河川	厚東川	末信橋	宇部市	○	○
88	徳島県	河川	吉野川	高瀬橋	石井町	○	○
89		河川	那賀川	那賀川橋	阿南市	○	○
90	香川県	河川	土器川	丸亀橋	丸亀市	○	○
91	愛媛県	河川	重信川	出合橋	松山市	○	○
92		河川	肱川	肱川橋	大洲市	○	○
93	高知県	河川	鏡川	廓中堰	高知市	○	○
94		河川	仁淀川	八田堰（１）流心	いの町	○	○
95	福岡県	河川	遠賀川	日の出橋	直方市	○	○
96		河川	那珂川	塩原橋	福岡市	○	○
97		河川	筑後川	瀬の下	久留米市	○	○
98	佐賀県	河川	嘉瀬川	嘉瀬橋	佐賀市	○	○
99	長崎県	河川	本明川	天満公園前	諫早市	○	○
100		河川	浦上川	大橋堰	長崎市	○	○
101	熊本県	河川	菊池川	白石	和水町	○	○
102		河川	緑川	上杉堰	熊本市	○	○
103	大分県	河川	大分川	府内大橋	大分市	○	○
104		河川	大野川	白滝橋	大分市	○	○
105	宮崎県	河川	五ヶ瀬川	三輪	延岡市	○	○
106		河川	大淀川	新相生橋	宮崎市	○	○
107	鹿児島県	河川	甲突川	岩崎橋	鹿児島市	○	○
108		河川	肝属川	俣瀬橋	鹿屋市	○	○
109	沖縄県	河川	源河川	取水場	名護市	○	○
110		河川	宮良川	おもと取水場	石垣市	○	○

令和５年度全国モニタリングの調査地点一覧（地下水）（その１）

No.	都道府県	属性	採取地点			浅深井戸の別	水質	底質
			市町村	地区名	調査区分			
1	北海道	地下水	札幌市	中央区北３条西	定点方式	深井戸	○	ー
2		地下水	網走市	音根内	ローリング方式	浅井戸	○	ー
3	青森県	地下水	青森市	新町	定点方式	不明	○	ー
4		地下水	つがる市	木造末広	ローリング方式	深井戸	○	ー
5	岩手県	地下水	盛岡市	本宮	定点方式	浅井戸	○	ー
6		地下水	宮古市	新川町	ローリング方式	深井戸	○	ー
7	宮城県	地下水	仙台市	青葉区本町	定点方式	深井戸	○	ー
8		地下水	名取市	高館川上	ローリング方式	不明	○	ー
9	秋田県	地下水	大仙市	新谷地	定点方式	浅井戸	○	ー
10		地下水	秋田市	河辺松渕	ローリング方式	深井戸	○	ー
11	山形県	地下水	山形市	旅篭町	定点方式	深井戸	○	ー
12		地下水	東根市	中央	ローリング方式	深井戸	○	ー
13	福島県	地下水	郡山市	朝日	定点方式	不明	○	ー
14		地下水	いわき市	錦町	ローリング方式	不明	○	ー
15	茨城県	地下水	つくば市	研究学園	定点方式	深井戸	○	ー
16		地下水	神栖市	大野原	ローリング方式	深井戸	○	ー
17		地下水	常陸太田市	金井町	ローリング方式	不明	○	ー
18	栃木県	地下水	下野市	町田	定点方式	深井戸	○	ー
19		地下水	栃木市	城内町	ローリング方式	深井戸	○	ー
20		地下水	茂木町	飯野	ローリング方式	浅井戸	○	ー
21	群馬県	地下水	前橋市	敷島町	定点方式	深井戸	○	ー
22		地下水	渋川市	赤城町滝沢	ローリング方式	不明	○	ー
23		地下水	藤岡市	立石	ローリング方式	深井戸	○	ー
24	埼玉県	地下水	さいたま市	見沼区御蔵	定点方式	深井戸	○	ー
25		地下水	春日部市	樋籠	ローリング方式	深井戸	○	ー
26		地下水	鴻巣市	箕田	ローリング方式	深井戸	○	ー
27	千葉県	地下水	柏市	船戸	定点方式	不明	○	ー
28		地下水	船橋市	夏見台	ローリング方式	不明	○	ー
29		地下水	松戸市	常盤平	ローリング方式	不明	○	ー
30	東京都	地下水	小金井市	梶野町	定点方式	不明	○	ー
31		地下水	多摩市	落合	ローリング方式	深井戸	○	ー
32	神奈川県	地下水	秦野市	今泉	定点方式	深井戸	○	ー
33		地下水	箱根町	小涌谷	ローリング方式	深井戸	○	ー
34	新潟県	地下水	新潟市	中央区長潟	定点方式	浅井戸	○	ー
35		地下水	佐渡市	八幡	ローリング方式	不明	○	ー
36		地下水	村上市	松原町	ローリング方式	不明	○	ー
37	富山県	地下水	富山市	舟橋北町	定点方式	不明	○	ー
38		地下水	射水市	今井	ローリング方式	深井戸	○	ー
39	石川県	地下水	白山市	倉光	定点方式	深井戸	○	ー
40		地下水	小松市	浜佐美町	ローリング方式	深井戸	○	ー
41	福井県	地下水	福井市	大手	定点方式	深井戸	○	ー
42		地下水	小浜市	堀屋敷	ローリング方式	深井戸	○	ー
43	山梨県	地下水	昭和町	西条	定点方式	深井戸	○	ー
44		地下水	都留市	下谷	ローリング方式	深井戸	○	ー
45	長野県	地下水	長野市	鶴賀緑町	定点方式	深井戸	○	ー
46		地下水	中野市	江部	ローリング方式	深井戸	○	ー
47		地下水	松本市	中央	ローリング方式	不明	○	ー
48	岐阜県	地下水	岐阜市	加納清水町	定点方式	浅井戸	○	ー
49		地下水	養老町	中	ローリング方式	深井戸	○	ー
50		地下水	可児市	今渡	ローリング方式	深井戸	○	ー
51	静岡県	地下水	沼津市	原	定点方式	深井戸	○	ー
52		地下水	磐田市	中泉	ローリング方式	深井戸	○	ー
53		地下水	浜松市	東区上西町	ローリング方式	深井戸	○	ー
54	愛知県	地下水	名古屋市	昭和区川原通	定点方式	深井戸	○	ー
55		地下水	豊田市	前林町	ローリング方式	深井戸	○	ー
56		地下水	田原市	赤羽根町	ローリング方式	不明	○	ー

※サンプリングの実施可能性の観点から、地点（井戸）の変更があり得る。

令和５年度全国モニタリングの調査地点一覧（地下水）（その２）

No.	都道府県	属性	採取地点			浅深井戸の別	水質	底質
			市町村	地区名	調査区分			
57	三重県	地下水	鈴鹿市	稲生町	定点方式	深井戸	○	ー
58		地下水	いなべ市	員弁町上笠田	ローリング方式	浅井戸	○	ー
59		地下水	紀北町	長島	ローリング方式	浅井戸	○	ー
60	滋賀県	地下水	守山市	三宅町	定点方式	深井戸	○	ー
61		地下水	彦根市	上岡部町	ローリング方式	深井戸	○	ー
62		地下水	東近江市	猪子町	ローリング方式	不明	○	ー
63	京都府	地下水	京都市	中京区虎石町	定点方式	深井戸	○	ー
64		地下水	亀岡市	余部町和久成	ローリング方式	深井戸	○	ー
65	大阪府	地下水	堺市	堺区大仙中町	定点方式	深井戸	○	ー
66		地下水	岸和田市	春木大国町	ローリング方式	深井戸	○	ー
67	兵庫県	地下水	伊丹市	口酒井	定点方式	浅井戸	○	ー
68		地下水	豊岡市	幸町	定点方式	深井戸	○	ー
69		地下水	加古川市	加古川町寺家町	ローリング方式	深井戸	○	ー
70	奈良県	地下水	奈良市	左京	定点方式	深井戸	○	ー
71		地下水	天理市	中山町	ローリング方式	不明	○	ー
72	和歌山県	地下水	紀の川市	高野	定点方式	不明	○	ー
73		地下水	御坊市	薗	ローリング方式	深井戸	○	ー
74	鳥取県	地下水	鳥取市	天神町	定点方式	不明	○	ー
75		地下水	伯耆町	小林	ローリング方式	深井戸	○	ー
76	島根県	地下水	松江市	西川津町	定点方式	深井戸	○	ー
77		地下水	出雲市	塩冶町	ローリング方式	深井戸	○	ー
78	岡山県	地下水	倉敷市	福井	定点方式	浅井戸	○	ー
79		地下水	津山市	加茂町塔中	ローリング方式	浅井戸	○	ー
80	広島県	地下水	広島市	安芸区上瀬野町	定点方式	深井戸	○	ー
81		地下水	庄原市	東城町久代	ローリング方式	深井戸	○	ー
82	山口県	地下水	山口市	大内御堀	定点方式	深井戸	○	ー
83		地下水	美祢市	大嶺町西分	ローリング方式	浅井戸	○	ー
84	徳島県	地下水	徳島市	不動本町	定点方式	深井戸	○	ー
85		地下水	海陽町	高園	ローリング方式	深井戸	○	ー
86	香川県	地下水	高松市	番町	定点方式	浅井戸	○	ー
87		地下水	さぬき市	志度	ローリング方式	不明	○	ー
88	愛媛県	地下水	松山市	平井町	定点方式	深井戸	○	ー
89		地下水	西予市	宇和町上松葉	ローリング方式	深井戸	○	ー
90		地下水	大洲市	柴	ローリング方式	深井戸	○	ー
91	高知県	地下水	高知市	介良甲	定点方式	浅井戸	○	ー
92		地下水	四万十市	不破	ローリング方式	不明	○	ー
93	福岡県	地下水	久留米市	田主丸町	定点方式	浅井戸	○	ー
94		地下水	筑紫野市	山家	ローリング方式	深井戸	○	ー
95	佐賀県	地下水	佐賀市	大和町	定点方式	深井戸	○	ー
96		地下水	伊万里市	波多津町木場	ローリング方式	深井戸	○	ー
97	長崎県	地下水	諫早市	栄田町	定点方式	深井戸	○	ー
98		地下水	島原市	上の原	ローリング方式	浅井戸	○	ー
99	熊本県	地下水	熊本市	中央区水前寺	定点方式	深井戸	○	ー
100		地下水	天草市	佐伊津町	ローリング方式	深井戸	○	ー
101		地下水	合志市	栄	ローリング方式	深井戸	○	ー
102	大分県	地下水	佐伯市	上岡	定点方式	深井戸	○	ー
103		地下水	日田市	日高	ローリング方式	深井戸	○	ー
104	宮崎県	地下水	都城市	南横市町	定点方式	深井戸	○	ー
105		地下水	小林市	南西方	定点方式	不明	○	ー
106		地下水	都城市	南横市町	ローリング方式	浅井戸	○	ー
107	鹿児島県	地下水	鹿児島市	玉里町	定点方式	深井戸	○	ー
108		地下水	伊佐市	大口目丸	ローリング方式	深井戸	○	ー
109	沖縄県	地下水	宮古島市	平良東仲宗根添	定点方式	不明	○	ー
110		地下水	糸満市	摩文仁	ローリング方式	浅井戸	○	ー

※サンプリングの実施可能性の観点から、地点（井戸）の変更があり得る。

令和５年度全国モニタリングの調査地点図（公共用水域）

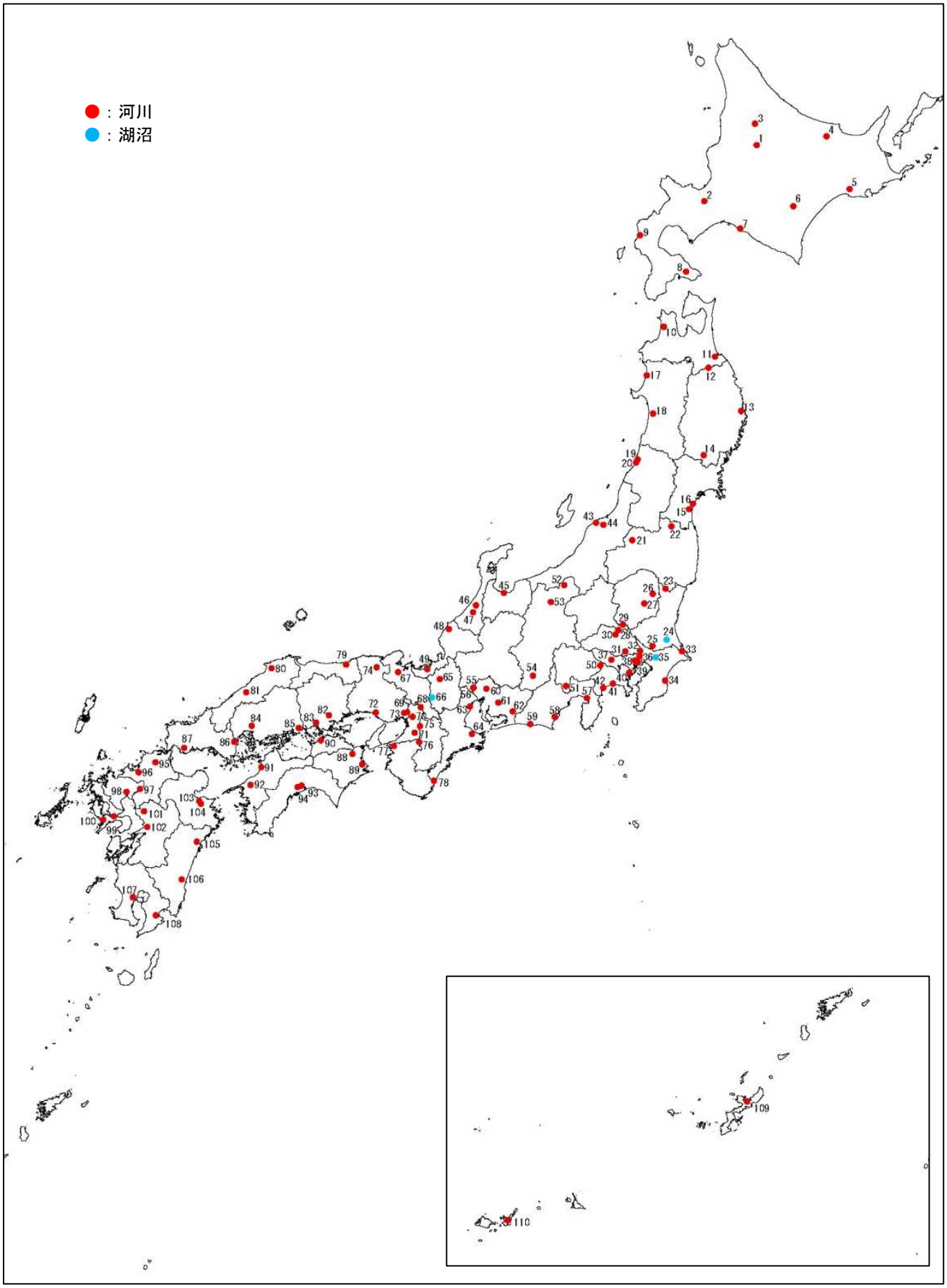

令和５年度全国モニタリングの調査地点図（地下水）

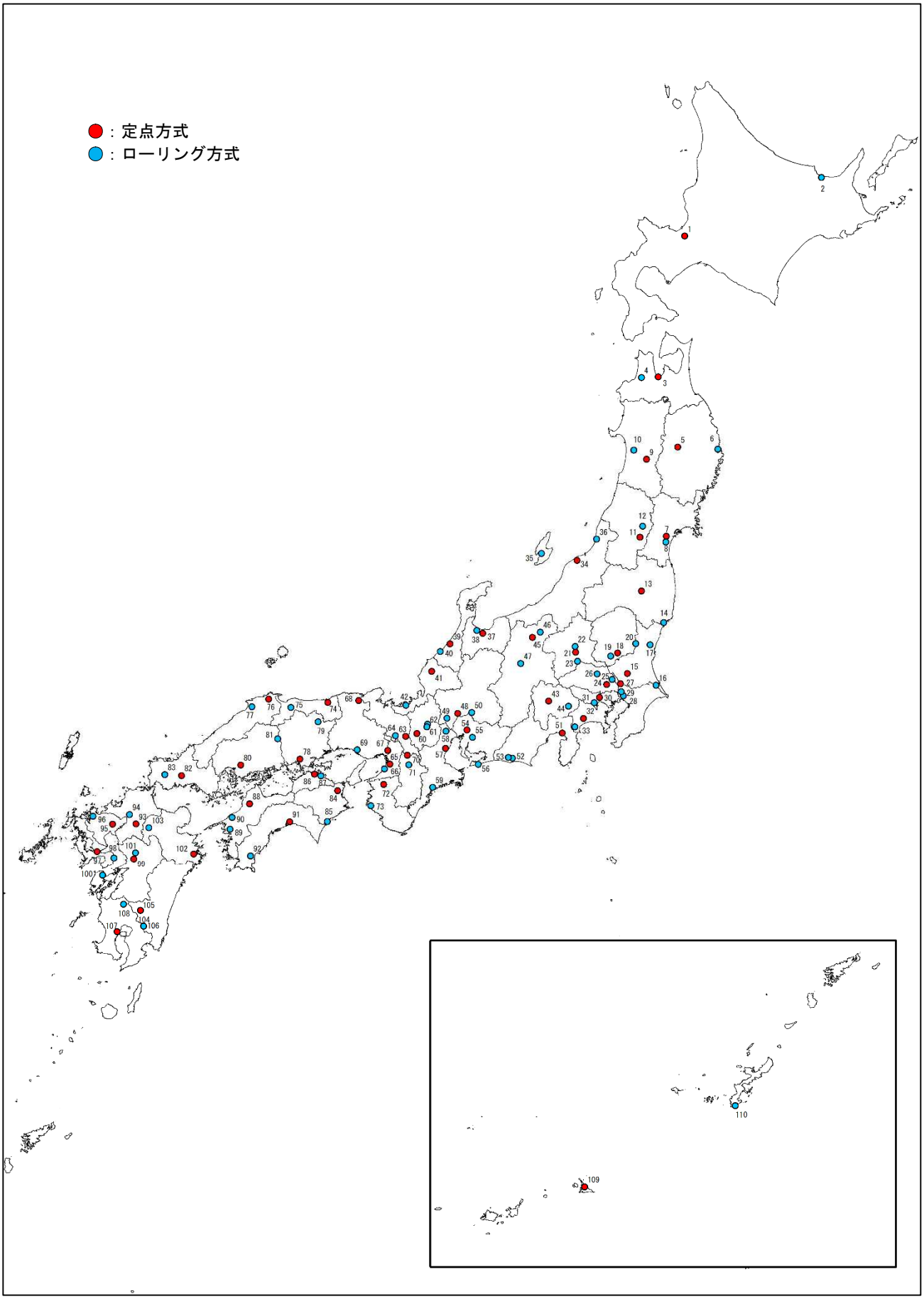

令和５年度震災対応モニタリングの調査について

令和５年度震災対応モニタリングの調査地点一覧（公共用水域：全 602 地点）（その１）

No.	都道府県	属性	採取地点			水質	底質
			水域名	地点	市町村		
1	岩手 (24 地点)	河川	盛川下流	佐野橋	大船渡市	○	○
2		河川	気仙川	姉歯橋	陸前高田市	○	○
3		河川	大川	宮城県境	一関市	○	○
4		河川	津谷川	千代ヶ原橋	一関市	○	○
5		河川	黒沢川	川原田橋	金ケ崎町	○	○
6		河川	胆沢川	大歩橋	奥州市	○	○
7		河川	胆沢川	再巡橋	奥州市	○	○
8		河川	北上川	藤橋	奥州市	○	○
9		河川	白鳥川	白鳥橋	奥州市	○	○
10		河川	衣川	衣川橋	平泉町	○	○
11		河川	太田川	一筋橋	平泉町	○	○
12		河川	磐井川中流	上の橋	一関市	○	○
13		河川	磐井川下流	狐禅寺橋	一関市	○	○
14		河川	北上川	千歳橋（狐禅寺）	一関市	○	○
15		河川	曽慶川	雲南田橋	一関市	○	○
16		河川	猿沢川	観音橋	一関市	○	○
17		河川	砂鉄川	生出橋	一関市	○	○
18		河川	砂鉄川	門崎橋	一関市	○	○
19		河川	千厩川上流	宮田橋	一関市	○	○
20		河川	北上川	北上大橋	一関市	○	○
21		河川	黄海川	樋口橋	一関市	○	○
22		河川	金流川	天神橋	一関市	○	○
23		沿岸	大船渡湾（甲）	Ｓ－３１		○	○
24		沿岸	広田湾	Ｓ－３４		○	○
25	宮城 (76 地点)	河川	鹿折川	金山橋	気仙沼市	○	○
26		河川	鹿折川	浪板橋	気仙沼市	○	○
27		河川	大川	舘山大橋	気仙沼市	○	○
28		河川	大川	神山橋（神山川橋）	気仙沼市	○	○
29		河川	大川	大川河口	気仙沼市	○	○
30		河川	面瀬川	尾崎橋	気仙沼市	○	○
31		河川	有馬川	宇南田橋	栗原市	○	○
32		河川	金流川	小畑橋	栗原市	○	○
33		河川	北上川	登米大橋（登米）	登米市	○	○
34		河川	三迫川	洞万橋（栗駒ダム）	栗原市	○	○
35		河川	二迫川	鍛冶屋橋	栗原市	○	○
36		河川	迫川	花山ダム流入部	栗原市	○	○
37		河川	迫川	若柳	栗原市	○	○
38		河川	迫川	山吉田橋	登米市	○	○
39		河川	江合川	轟橋（轟）	大崎市	○	○
40		河川	江合川	清水閘門	大崎市	○	○
41		河川	大崎市古川地区内	新堀サイホン入口	大崎市	○	○
42		河川	出来川	小牛田橋	美里町	○	○
43		河川	江合川	及川橋（短台）	涌谷町･石巻市	○	○
44		河川	旧北上川	門脇	石巻市	○	○

令和５年度震災対応モニタリングの調査地点一覧（公共用水域：全 602 地点）（その２）

No.	都道府県	属性	採取地点			水質	底質
			水域名	地点	市町村		
45		河川	鳴瀬川	小野橋（小野）	東松島市	○	○
46		河川	砂押川	多賀城堰	多賀城市	○	○
47		河川	砂押川	念仏橋	多賀城市	○	○
48		河川	貞山運河　（旧砂押川）	貞山橋	七ヶ浜町・多賀城市	○	○
49		河川	七北田川	七北田橋	仙台市	○	○
50		河川	七北田川	福田大橋	仙台市	○	○
51		河川	梅田川	福田橋	仙台市	○	○
52		河川	七北田川	高砂橋	仙台市	○	○
53		河川	名取川	閖上大橋	仙台市・名取市	○	○
54		河川	増田川	薬師橋	名取市	○	○
55		河川	増田川	小山橋	名取市	○	○
56		河川	増田川	毘沙門橋	名取市	○	○
57		河川	阿武隈川	羽出庭橋	丸森町	○	○
58		河川	阿武隈川	丸森橋	丸森町	○	○
59		河川	阿武隈川	東根橋	角田市	○	○
60		河川	白石川	川原子沢合流前（砂押橋）	白石市	○	○
61		河川	斉川	江坪橋	白石市	○	○
62		河川	松川	宮大橋	蔵王町	○	○
63		河川	荒川	韮神橋	村田町・大河原町	○	○
64		河川	白石川	白幡橋	柴田町	○	○
65		河川	阿武隈川	槻木大橋	角田市・柴田町	○	○
66		河川	阿武隈川	阿武隈大橋（岩沼）	岩沼市・亘理町	○	○
67		河川	阿武隈川	阿武隈川河口（亘理大橋）	岩沼市・亘理町	○	○
68	宮城	湖沼・水源地	栗駒ダム	ダムサイト	栗原市	○	○
69	(76 地点)	湖沼・水源地	花山ダム	ダムサイト	栗原市	○	○
70		湖沼・水源地	鳴子ダム	ダムサイト	大崎市	○	○
71		湖沼・水源地	伊豆沼	沼出口	登米市	○	○
72		湖沼・水源地	長沼	沼出口	登米市	○	○
73		湖沼・水源地	宿の沢ため池	池出口	栗原市	○	○
74		湖沼・水源地	二ツ石ダム	ダムサイト	加美町	○	○
75		湖沼・水源地	漆沢ダム	ダムサイト	加美町	○	○
76		湖沼・水源地	南川ダム	ダムサイト	大和町	○	○
77		湖沼・水源地	宮床ダム	ダムサイト	大和町	○	○
78		湖沼・水源地	惣の関ダム	ダムサイト	利府町	○	○
79		湖沼・水源地	七北田ダム	ダムサイト	仙台市	○	○
80		湖沼・水源地	丸田沢ため池	池出口	仙台市	○	○
81		湖沼・水源地	大倉ダム	ダムサイト	仙台市	○	○
82		湖沼・水源地	天沼	沼出口	仙台市	○	○
83		湖沼・水源地	釜房ダム	ダムサイト	川崎町	○	○
84		湖沼・水源地	樽水ダム	ダムサイト	名取市	○	○
85		湖沼・水源地	村田ダム	ダムサイト	村田町	○	○
86		湖沼・水源地	川原子ダム	ダムサイト	白石市	○	○
87		湖沼・水源地	七ケ宿ダム	ダムサイト	七ヶ宿町	○	○
88		湖沼・水源地	馬牛沼	沼出口	白石市	○	○
89		沿岸	気仙沼湾（乙）	蜂ケ崎沖		○	○
90		沿岸	気仙沼湾（丙）	大島北沖		○	○
91		沿岸	津谷川河口沖			○	○
92		沿岸	その他の全地先海域	追波湾（十三浜）		○	○

令和５年度震災対応モニタリングの調査地点一覧（公共用水域：全 602 地点）（その３）

No.	都道府県	属性	採取地点			水質	底質
			水域名	地点	市町村		
93	宮城 (76 地点)	沿岸	石巻地先海域（丙）	万石浦M-６（湾中央）		○	○
94		沿岸	石巻地先海域（乙-３）	北上川河口沖		○	○
95		沿岸	石巻地先海域（丙）	鳴瀬沖		○	○
96		沿岸	松島湾（乙）	西浜		○	○
97		沿岸	仙台港地先海域（甲）	内港-４内		○	○
98		沿岸	仙台港地先海域（乙）	蒲生-３		○	○
99		沿岸	その他の全地先海域	井土-５		○	○
100		沿岸	阿武隈川河口沖			○	○
101	福島 (222 地点)	河川	地蔵川	浜畑橋	新地町	○	○
102		河川	小泉川	小泉橋	相馬市	○	○
103		河川	小泉川	百間橋	相馬市	○	○
104		河川	宇多川	堀坂橋	相馬市	○	○
105		河川	宇多川	百間橋	相馬市	○	○
106		河川	真野川	落合橋	南相馬市	○	○
107		河川	真野川	真島橋	南相馬市	○	○
108		河川	新田川	草野	飯舘村	○	○
109		河川	新田川	小宮	飯舘村	○	○
110		河川	新田川	木戸内橋	南相馬市	○	○
111		河川	新田川	鮭川橋	南相馬市	○	○
112		河川	太田川	石渡戸橋	南相馬市	○	○
113		河川	太田川	矢川原橋	南相馬市	○	○
114		河川	太田川	益田橋	南相馬市	○	○
115		河川	太田川	夛珂橋	南相馬市	○	○
116		河川	太田川	丸山橋	南相馬市	○	○
117		河川	小高川	下川原橋	南相馬市	○	○
118		河川	小高川	善丁橋	南相馬市	○	○
119		河川	小高川	ハツカラ橋	南相馬市	○	○
120		河川	請戸川	室原橋	浪江町	○	○
121		河川	請戸川	請戸橋	浪江町	○	○
122		河川	古道川	高瀬川合流前 （都路町古道下平）	田村市	○	○
123		河川	高瀬川	慶応橋	浪江町	○	○
124		河川	前田川	国道６号線西側	双葉町	○	○
125		河川	前田川	中浜橋	浪江町	○	○
126		河川	熊川	国道６号線西側	大熊町	○	○
127		河川	熊川	三熊橋	大熊町	○	○
128		河川	富岡川	鍋倉橋	川内村	○	○
129		河川	富岡川	境川橋	川内村	○	○
130		河川	富岡川	国道６号線西側	富岡町	○	○
131		河川	富岡川	小浜橋	富岡町	○	○
132		河川	井出川	本釜橋	楢葉町	○	○
133		河川	川内川	木戸川合流前（二股橋）	川内村	○	○
134		河川	木戸川	西山橋	川内村	○	○
135		河川	木戸川	長瀞橋	楢葉町	○	○
136		河川	木戸川	木戸川橋	楢葉町	○	○
137		河川	浅見川	坊田橋	広野町	○	○
138		河川	大久川	蔭磯橋	いわき市	○	○
139		河川	小久川	連郷橋	いわき市	○	○
140		河川	仁井田川	霞田橋	いわき市	○	○

令和５年度震災対応モニタリングの調査地点一覧（公共用水域：全 602 地点）（その４）

No.	都道府県	属性	採取地点			水質	底質
			水域名	地点	市町村		
141	福島 (222 地点)	河川	仁井田川	松葉橋	いわき市	○	○
142		河川	夏井川	北ノ内橋	小野町	○	○
143		河川	夏井川	久太夫橋	いわき市	○	○
144		河川	夏井川	六十枚橋	いわき市	○	○
145		河川	好間川	岩穴つり橋	いわき市	○	○
146		河川	好間川	夏井川合流前	いわき市	○	○
147		河川	藤原川	島橋	いわき市	○	○
148		河川	藤原川	みなと大橋	いわき市	○	○
149		河川	鮫川	井戸沢橋	いわき市	○	○
150		河川	鮫川	鮫川橋	いわき市	○	○
151		河川	四時川	小室橋	いわき市	○	○
152		河川	蛭田川	小塙橋	いわき市	○	○
153		河川	蛭田川	蛭田橋	いわき市	○	○
154		河川	阿武隈川	羽太橋	西郷村	○	○
155		河川	阿武隈川	田町大橋	白河市	○	○
156		河川	谷津田川	阿武隈川合流前	白河市	○	○
157		河川	社川	社川橋	棚倉町	○	○
158		河川	北須川	やなぎ橋	平田村	○	○
159		河川	北須川	猫啼橋	石川町	○	○
160		河川	社川	王子橋	石川町	○	○
161		河川	阿武隈川	川ノ目橋	玉川村・矢吹町	○	○
162		河川	阿武隈川	江持橋	須賀川市	○	○
163		河川	釈迦堂川	竜神橋	須賀川市	○	○
164		河川	釈迦堂川	阿武隈川合流前（未来大橋）	須賀川市	○	○
165		河川	笹原川	新橋	郡山市	○	○
166		河川	谷田川	谷田川橋	郡山市	○	○
167		河川	大滝根川	船引橋	田村市	○	○
168		河川	大滝根川	阿武隈川合流前	郡山市	○	○
169		河川	逢瀬川	馬場川合流点前	郡山市	○	○
170		河川	逢瀬川	幕ノ内橋	郡山市	○	○
171		河川	逢瀬川	阿武隈川合流前	郡山市	○	○
172		河川	阿武隈川	阿久津橋	郡山市	○	○
173		河川	五百川	石筵川合流後	郡山市	○	○
174		河川	五百川	上関下橋	本宮市	○	○
175		河川	五百川	阿武隈川合流前	本宮市	○	○
176		河川	阿武隈川	高田橋	二本松市	○	○
177		河川	口太川	口太川橋	二本松市	○	○
178		河川	移川	小瀬川橋	二本松市	○	○
179		河川	水原川	下藤内橋	福島市	○	○
180		河川	女神川	新鶴巻橋	福島市	○	○
181		河川	阿武隈川	蓬莱橋（小倉寺）	福島市	○	○
182		河川	濁川	大森川合流点前	福島市	○	○
183		河川	荒川	日ノ倉橋	福島市	○	○
184		河川	須川	須川橋	福島市	○	○
185		河川	荒川	阿武隈川合流前（信夫橋）	福島市	○	○
186		河川	松川	阿武隈川合流前	福島市	○	○
187		河川	八反田川	八反田橋	福島市	○	○
188		河川	摺上川	十綱橋	福島市	○	○

令和５年度震災対応モニタリングの調査地点一覧（公共用水域：全 602 地点）（その５）

No.	都道府県	属性	採取地点			水質	底質
			水域名	地点	市町村		
189	福島（222 地点）	河川	摺上川	阿武隈川合流前	福島市	○	○
190		河川	阿武隈川	大正橋	伊達市	○	○
191		河川	広瀬川	舘ノ腰橋	川俣町	○	○
192		河川	広瀬川	地蔵川原橋	伊達市	○	○
193		河川	小国川	広瀬川合流前	伊達市	○	○
194		河川	広瀬川	阿武隈川合流前	伊達市	○	○
195		河川	黒川	栃木県境	白河市	○	○
196		河川	久慈川	松岡橋	棚倉町	○	○
197		河川	久慈川	高地原橋	矢祭町	○	○
198		河川	阿賀野川	田島橋	南会津町	○	○
199		河川	阿賀野川	新大川橋下流	会津若松市	○	○
200		河川	湯川	滝見橋	会津若松市	○	○
201		河川	湯川	新湯川橋	会津若松市	○	○
202		河川	湯川	阿賀野川合流前	会津若松市	○	○
203		河川	宮川	細工名橋	会津坂下町	○	○
204		河川	阿賀野川	宮古橋	会津坂下町	○	○
205		河川	日橋川	南大橋	喜多方市	○	○
206		河川	旧湯川	粟ノ宮橋	湯川村	○	○
207		河川	旧宮川	丈助橋	会津坂下町	○	○
208		河川	田付川	大橋	喜多方市	○	○
209		河川	田付川	下川原橋	喜多方市	○	○
210		河川	濁川	濁川橋	喜多方市	○	○
211		河川	濁川	山崎橋	喜多方市	○	○
212		河川	伊南川	青柳橋	南会津町	○	○
213		河川	伊南川	黒沢橋	只見町	○	○
214		河川	只見川	西谷橋	金山町	○	○
215		河川	只見川	藤橋	会津坂下町	○	○
216		河川	阿賀野川	新郷ダム	喜多方市	○	○
217		河川	酸川	酸川野	猪苗代町	○	○
218		河川	長瀬川	小金橋	猪苗代町	○	○
219		河川	高橋川	新橋	猪苗代町	○	○
220		河川	小黒川	梅の橋	猪苗代町	○	○
221		河川	菱沼川	関都地区	猪苗代町	○	○
222		河川	舟津川	舟津橋	郡山市	○	○
223		河川	原川	河口前	会津若松市	○	○
224		湖沼・水源地	相双（農業用ため池）	武井	新地町	○	○
225		湖沼・水源地	相双（農業用ため池）	内沢	相馬市	○	○
226		湖沼・水源地	松ヶ房ダム（宇多川湖）		相馬市	○	○
227		湖沼・水源地	真野ダム		飯舘村	○	○
228		湖沼・水源地	相双（農業用ため池）	藍ノ沢	飯舘村	○	○
229		湖沼・水源地	岩部ダム貯水池		飯舘村	○	○
230		湖沼・水源地	相双（農業用ため池）	風兼ダム	飯舘村	○	○
231		湖沼・水源地	相双（農業用ため池）	笹峠	飯舘村	○	○
232		湖沼・水源地	高の倉ダム貯水池		南相馬市	○	○
233		湖沼・水源地	横川ダム貯水池		南相馬市	○	○
234		湖沼・水源地	相双（農業用ため池）	太良谷地	南相馬市	○	○
235		湖沼・水源地	相双（農業用ため池）	武志谷地	南相馬市	○	○
236		湖沼・水源地	相双（農業用ため池）	龍ヶ迫	南相馬市	○	○

令和５年度震災対応モニタリングの調査地点一覧（公共用水域：全 602 地点）（その６）

No.	都道府県	属性	採取地点			水質	底質
			水域名	地点	市町村		
237	福島（222 地点）	湖沼・水源地	県北（農業用ため池）	上田代	川俣町	○	○
238		湖沼・水源地	相双（農業用ため池）	小阿久登	浪江町	○	○
239		湖沼・水源地	相双（農業用ため池）	外内	飯館村	○	○
240		湖沼・水源地	相双（農業用ため池）	明婦迫２号	南相馬市	○	○
241		湖沼・水源地	大柿ダム		浪江町	○	○
242		湖沼・水源地	相双（農業用ため池）	上野川	葛尾村	○	○
243		湖沼・水源地	相双（農業用ため池）	平吾入	飯館村	○	○
244		湖沼・水源地	相双（農業用ため池）	目倉沢第２	浪江町	○	○
245		湖沼・水源地	相双（農業用ため池）	丈六	浪江町	○	○
246		湖沼・水源地	古道川ダム		田村市	○	○
247		湖沼・水源地	相双（農業用ため池）	沢入第１	双葉町	○	○
248		湖沼・水源地	相双（農業用ため池）	鈴内４	大熊町	○	○
249		湖沼・水源地	相双（農業用ため池）	西羽黒	双葉町	○	○
250		湖沼・水源地	坂下ダム		大熊町	○	○
251		湖沼・水源地	相双（農業用ため池）	頭森２	大熊町	○	○
252		湖沼・水源地	相双（農業用ため池）	夜ノ森	富岡町	○	○
253		湖沼・水源地	滝川ダム		富岡町	○	○
254		湖沼・水源地	相双（農業用ため池）	滝の沢	富岡町	○	○
255		湖沼・水源地	相双（農業用ため池）	上繁岡第１	楢葉町	○	○
256		湖沼・水源地	相双（農業用ため池）	下繁岡	楢葉町	○	○
257		湖沼・水源地	こまちダム		小野町	○	○
258		湖沼・水源地	木戸ダム		楢葉町	○	○
259		湖沼・水源地	相双（農業用ため池）	大堤	楢葉町	○	○
260		湖沼・水源地	いわき（農業用ため池）	新池	いわき市	○	○
261		湖沼・水源地	小玉ダム貯水池（こだま湖）		いわき市	○	○
262		湖沼・水源地	いわき（農業用ため池）	神下堤下	いわき市	○	○
263		湖沼・水源地	高柴ダム貯水池（たかしば湖）		いわき市	○	○
264		湖沼・水源地	四時ダム貯水池		いわき市	○	○
265		湖沼・水源地	摺上川ダム貯水池		福島市	○	○
266		湖沼・水源地	県北（農業用ため池）	半田沼	桑折町	○	○
267		湖沼・水源地	県北（農業用ため池）	大池	本宮市	○	○
268		湖沼・水源地	三春ダム		三春町	○	○
269		湖沼・水源地	県中（農業用ため池）	宝ノ草	郡山市	○	○
270		湖沼・水源地	羽鳥湖		天栄村	○	○
271		湖沼・水源地	県中（農業用ため池）	広平	須賀川市	○	○
272		湖沼・水源地	千五沢ダム貯水池		石川町	○	○
273		湖沼・水源地	県南（農業用ため池）	渡利池	矢吹町	○	○
274		湖沼・水源地	県南（農業用ため池）	泉川	白河市	○	○
275		湖沼・水源地	堀川ダム		西郷村	○	○
276		湖沼・水源地	南湖		白河市	○	○
277		湖沼・水源地	日中ダム		喜多方市	○	○
278		湖沼・水源地	曽原湖		北塩原村	○	○
279		湖沼・水源地	檜原湖		北塩原村	○	○
280		湖沼・水源地	小野川湖		北塩原村	○	○
281		湖沼・水源地	秋元湖		猪苗代町	○	○
282		湖沼・水源地	毘沙門沼		北塩原村	○	○
283		湖沼・水源地	雄国沼		北塩原村	○	○
284		湖沼・水源地	会津（農業用ため池）	大沼	西会津町	○	○

令和５年度震災対応モニタリングの調査地点一覧（公共用水域：全 602 地点）（その７）

No.	都道府県	属性	採取地点			水質	底質
			水域名	地点	市町村		
285	福島 (222 地点)	湖沼・水源地	猪苗代湖	湖心	会津若松市	○	○
286		湖沼・水源地	猪苗代湖	高橋川河口	猪苗代町	○	○
287		湖沼・水源地	猪苗代湖	小黒川河口	猪苗代町	○	○
288		湖沼・水源地	猪苗代湖	天神浜	猪苗代町	○	○
289		湖沼・水源地	猪苗代湖	菱沼川河口	猪苗代町	○	○
290		湖沼・水源地	猪苗代湖	安積疏水取水口	猪苗代町	○	○
291		湖沼・水源地	猪苗代湖	浜路浜	郡山市	○	○
292		湖沼・水源地	猪苗代湖	舟津港	郡山市	○	○
293		湖沼・水源地	猪苗代湖	舟津川河口沖	郡山市	○	○
294		湖沼・水源地	猪苗代湖	青松ヶ浜	郡山市	○	○
295		湖沼・水源地	猪苗代湖	原川河口	会津若松市	○	○
296		湖沼・水源地	猪苗代湖	小石ヶ浜水門	会津若松市・猪苗代町	○	○
297		湖沼・水源地	東山ダム貯水池		会津若松市	○	○
298		湖沼・水源地	沼沢湖	湖心	金山町	○	○
299		湖沼・水源地	沼沢湖	湖心と河口沖の中間地点 (水深 30m)	金山町	○	○
300		湖沼・水源地	沼沢湖	前の沢川河口沖	金山町	○	○
301		湖沼・水源地	会津（農業用ため池）	寺入	会津美里町	○	○
302		湖沼・水源地	大川ダム貯水池		会津若松市	○	○
303		湖沼・水源地	田子倉貯水池		只見町	○	○
304		湖沼・水源地	南会津（農業用ため池）	福井	只見町	○	○
305		湖沼・水源地	田島ダム貯水池（舟鼻湖）		南会津町	○	○
306		湖沼・水源地	奥只見貯水池		檜枝岐村	○	○
307		湖沼・水源地	尾瀬沼		檜枝岐村	○	○
308		沿岸	相双地区地先海域釣師浜漁港沖約 2000m 付近			○	○
309		沿岸	松川浦海域漁業権区域区 1 号中央付近			○	○
310		沿岸	相双地区地先海域真野川沖約 2000m 付近			○	○
311		沿岸	原町市（現：南相馬市原町区）地先海域 新田川沖約 1000m 付近			○	○
312		沿岸	原町市（現：南相馬市原町区）地先海域 太田川沖約 1000m 付近			○	○
313		沿岸	相双地区地先海域小高川沖約 1000m 付近			○	○
314		沿岸	相双地区地先海域請戸川沖約 2000m 付近			○	○
315		沿岸	相双地区地先海域熊川沖約 1000m 付近			○	○
316		沿岸	相双地区地先海域富岡川沖約 1000m 付近			○	○
317		沿岸	相双地区地先海域木戸川沖約 1000m 付近			○	○
318		沿岸	相双地区地先海域浅見川河口沖約 1000m 付近			○	○
319		沿岸	いわき市地先海域大久川河口沖約 1000m 付近			○	○
320		沿岸	いわき市地先海域夏井川沖約 1500m 付近			○	○
321		沿岸	小名浜港西防波堤第 2 の北約 400m付近			○	○
322		沿岸	常磐沿岸海域蛭田川沖約 1000m 付近			○	○
323	茨城 (77 地点)	河川	里根川	山小屋橋	北茨城市	○	○
324		河川	里根川	村山橋	北茨城市	○	○
325		河川	花園川	倉部石	北茨城市	○	○
326		河川	花園川	磯馴橋	北茨城市	○	○
327		河川	大北川	栄橋	高萩市	○	○
328		河川	大北川	境橋	北茨城市	○	○
329		河川	花貫川	新花貫橋	高萩市	○	○
330		河川	久慈川	岩井橋	常陸大宮市	○	○
331		河川	久慈川	榊橋	日立市・東海村	○	○
332		河川	那珂川	那珂川大橋	常陸大宮市・城里町	○	○

令和５年度震災対応モニタリングの調査地点一覧（公共用水域：全 602 地点）（その８）

No.	都道府県	属性	採取地点			水質	底質
			水域名	地点	市町村		
333	茨城 (77 地点)	河川	那珂川	下国井	水戸市	○	○
334		河川	那珂川	勝田橋	水戸市・ひたちなか市	○	○
335		河川	中丸川	柳沢橋	ひたちなか市	○	○
336		河川	涸沼前川	長岡橋	茨城町	○	○
337		河川	涸沼川	高橋	茨城町	○	○
338		河川	寛政川	寛政橋	茨城町	○	○
339		河川	大谷川	大谷橋	鉾田市	○	○
340		河川	涸沼川	涸沼橋	水戸市・大洗町	○	○
341		河川	鉾田川	旭橋	鉾田市	○	○
342		河川	巴川	新巴川橋	鉾田市	○	○
343		河川	大洋川	田塚橋	鉾田市	○	○
344		河川	武田川	内宿大橋	行方市	○	○
345		河川	山田川	荷下橋	行方市	○	○
346		河川	蔵川	蔵川橋	行方市	○	○
347		河川	雁通川	JA 横橋	行方市	○	○
348		河川	流川	須保居橋	鹿嶋市	○	○
349		河川	園部川	園部新橋	小美玉市	○	○
350		河川	山王川	所橋	小美玉市	○	○
351		河川	恋瀬川	平和橋	石岡市	○	○
352		河川	梶無川	上宿橋	行方市	○	○
353		河川	菱木川	菱木橋	かすみがうら市	○	○
354		河川	一の瀬川	川中橋	かすみがうら市	○	○
355		河川	境川	国道 354 境橋	土浦市	○	○
356		河川	新川	神天橋	土浦市	○	○
357		河川	桜川	栄利橋	土浦市・つくば市	○	○
358		河川	備前川	備前川橋	土浦市	○	○
359		河川	花室川	親和橋	土浦市	○	○
360		河川	清明川	勝橋	阿見町	○	○
361		河川	小野川	奥原大橋	龍ヶ崎市・牛久市	○	○
362		河川	新利根川	新利根橋	稲敷市	○	○
363		河川	夜越川	堀の内橋	潮来市	○	○
364		河川	前川	あやめ橋	潮来市	○	○
365		河川	鬼怒川	川島橋	筑西市	○	○
366		河川	鬼怒川	滝下橋	守谷市	○	○
367		河川	田川	田川橋	筑西市	○	○
368		河川	小貝川	黒子橋	筑西市	○	○
369		河川	小貝川	文巻橋	取手市	○	○
370		河川	谷田川	丸山橋	つくば市	○	○
371		河川	西谷田川	境松橋	つくば市	○	○
372		河川	稲荷川	小茎橋	つくば市	○	○
373		河川	利根川	栗橋	古河市	○	○
374		河川	利根川	布川	利根町	○	○
375		河川	利根川	佐原	稲敷市	○	○
376		湖沼・水源地	涸沼	広浦	茨城町	○	○
377		湖沼・水源地	涸沼	宮前	茨城町	○	○
378		湖沼・水源地	涸沼	親沢	茨城町	○	○
379		湖沼・水源地	霞ヶ浦	玉造沖	行方市	○	○
380		湖沼・水源地	霞ヶ浦	掛馬沖	阿見町	○	○

令和５年度震災対応モニタリングの調査地点一覧（公共用水域：全 602 地点）（その９）

No.	都道府県	属性	採取地点			水質	底質
			水域名	地点	市町村		
381	茨城 (77 地点)	湖沼・水源地	霞ヶ浦	湖心	美浦村	○	○
382		湖沼・水源地	霞ヶ浦	麻生沖	稲敷市	○	○
383		湖沼・水源地	北浦	釜谷沖	行方市	○	○
384		湖沼・水源地	北浦	神宮橋	潮来市	○	○
385		湖沼・水源地	常陸利根川	外浪逆浦	潮来市	○	○
386		湖沼・水源地	常陸利根川	息栖	神栖市	○	○
387		湖沼・水源地	牛久沼	牛久沼湖心	龍ヶ崎市	○	○
388		湖沼・水源地	水沼ダム	湖心	北茨城市	○	○
389		湖沼・水源地	小山ダム	湖心	高萩市	○	○
390		湖沼・水源地	花貫ダム	湖心	高萩市	○	○
391		湖沼・水源地	十王ダム	湖心	日立市	○	○
392		湖沼・水源地	竜神ダム	湖心	常陸太田市	○	○
393		湖沼・水源地	藤井川ダム	湖心	城里町	○	○
394		湖沼・水源地	飯田ダム	湖心	笠間市	○	○
395		沿岸	里根川河口沖			○	○
396		沿岸	大北川河口沖			○	○
397		沿岸	茂宮川・久慈川河口沖			○	○
398		沿岸	県央地先水域　那珂川沖			○	○
399		沿岸	利根川河口沖			○	○
400	栃木 (64 地点)	河川	那珂川	幾世橋下	那須塩原市	○	○
401		河川	那珂川	恒明橋	那須塩原市	○	○
402		河川	高雄股川	高雄股橋	那須町	○	○
403		河川	湯川	湯川橋	那須町	○	○
404		河川	那珂川	上黒磯	那須塩原市・那須町	○	○
405		河川	余笹川	余笹橋	那須町	○	○
406		河川	黒川	新田橋	那須町	○	○
407		河川	余笹川	川田橋	大田原市	○	○
408		河川	那珂川	黒羽	大田原市	○	○
409		河川	松葉川	末流	大田原市	○	○
410		河川	蛇尾川	宇田川橋	大田原市	○	○
411		河川	百村川	百村中橋	大田原市	○	○
412		河川	箒川	夕の原	那須塩原市	○	○
413		河川	箒川	堰場橋	那須塩原市	○	○
414		河川	箒川	岩井橋	大田原市	○	○
415		河川	箒川	箒川橋	大田原市	○	○
416		河川	那珂川	新那珂橋	那珂川町	○	○
417		河川	武茂川	更生橋	那珂川町	○	○
418		河川	荒川	棍橋	塩谷町	○	○
419		河川	荒川	連城橋	さくら市	○	○
420		河川	内川	田中橋	矢板市	○	○
421		河川	内川	旭橋	さくら市	○	○
422		河川	荒川	向田橋	那須烏山市	○	○
423		河川	江川	末流	那須烏山市	○	○
424		河川	鬼怒川	川治第一発電所前	日光市	○	○
425		河川	湯西川	前沢橋	日光市	○	○
426		河川	男鹿川	末流	日光市	○	○
427		河川	鬼怒川	小佐越	日光市	○	○
428		河川	板穴川	末流	日光市	○	○

令和５年度震災対応モニタリングの調査地点一覧（公共用水域：全 602 地点）（その 10）

No.	都道府県	属性	採取地点			水質	底質
			水域名	地点	市町村		
429	栃木 (64 地点)	河川	湯川	末流	日光市	○	○
430		河川	大谷川	神橋	日光市	○	○
431		河川	志渡淵川	筋違橋	日光市	○	○
432		河川	大谷川	開進橋（針貝）	日光市	○	○
433		河川	鬼怒川	佐貫	塩谷町	○	○
434		河川	西鬼怒川	西鬼怒川橋	宇都宮市	○	○
435		河川	鬼怒川	鬼怒川橋（宝積寺）	宇都宮市	○	○
436		河川	鬼怒川	大道泉橋	真岡市	○	○
437		河川	江川	末流	下野市	○	○
438		河川	赤堀川	日光市役所前	日光市	○	○
439		河川	赤堀川	木和田島	日光市	○	○
440		河川	田川	大曽橋	宇都宮市	○	○
441		河川	釜川	つくし橋	宇都宮市	○	○
442		河川	田川	明治橋	上三川町	○	○
443		河川	田川	梁橋	小山市	○	○
444		河川	黒川	貝島橋	鹿沼市	○	○
445		河川	黒川	御成橋	壬生町	○	○
446		河川	大芦川	赤石橋	鹿沼市	○	○
447		河川	小藪川	小薮橋	鹿沼市	○	○
448		河川	思川	保橋	栃木市	○	○
449		河川	思川	乙女大橋	小山市	○	○
450		河川	巴波川	巴波橋	栃木市	○	○
451		河川	渡良瀬川	沢入発電所渡良頼川取水堰	日光市	○	○
452		河川	渡良瀬川	葉鹿橋	足利市	○	○
453		河川	渡良瀬川	中橋	足利市	○	○
454		河川	渡良瀬川	渡良瀬大橋	館林市	○	○
455		河川	渡良瀬川	新開橋	栃木市	○	○
456		湖沼・水源地	深山ダム貯水池	湖心	那須塩原市	○	○
457		湖沼・水源地	塩原ダム貯水池	湖心	那須塩原市	○	○
458		湖沼・水源地	川治ダム貯水池	湖心	日光市	○	○
459		湖沼・水源地	五十里ダム貯水池	湖心	日光市	○	○
460		湖沼・水源地	川俣ダム貯水池	湖心	日光市	○	○
461		湖沼・水源地	湯ノ湖	湖心	日光市	○	○
462		湖沼・水源地	中禅寺湖	湖心	日光市	○	○
463		湖沼・水源地	渡良瀬貯水池	湖心	栃木市	○	○
464	群馬 (72 地点)	河川	利根川	広瀬橋	みなかみ町	○	○
465		河川	利根川	月夜野橋	みなかみ町	○	○
466		河川	赤谷川	小袖橋	みなかみ町	○	○
467		河川	桜川	大字谷地地内	川場村	○	○
468		河川	片品川	桐の木橋	片品村	○	○
469		河川	片品川	利根町高戸谷	沼田市	○	○
470		河川	片品川	二恵橋	沼田市	○	○
471		河川	吾妻川	新戸橋	長野原町	○	○
472		河川	白砂川	出立橋	中之条町	○	○
473		河川	吾妻川	東橋下流	東吾妻町	○	○
474		河川	名久田川	殿田橋	高山村	○	○
475		河川	吾妻川	吾妻橋	渋川市	○	○
476		河川	利根川	大正橋	渋川市	○	○

令和５年度震災対応モニタリングの調査地点一覧（公共用水域：全 602 地点）（その 11）

No.	都道府県	属性	採取地点			水質	底質
			水域名	地点	市町村		
477	群馬 (72 地点)	河川	滝沢川	新滝沢橋	渋川市・吉岡町	○	○
478		河川	利根川	群馬大橋	前橋市	○	○
479		河川	利根川	福島橋	玉村町	○	○
480		河川	長井川	上権田橋	高崎市	○	○
481		河川	烏川	烏川橋	高崎市	○	○
482		河川	碓氷川	中瀬橋	安中市	○	○
483		河川	碓氷川	鼻高橋	高崎市	○	○
484		河川	鏑川	只川橋	下仁田町	○	○
485		河川	鏑川	鏑川橋	高崎市・藤岡市	○	○
486		河川	雄川	金山橋	甘楽町	○	○
487		河川	南牧川	小沢橋	南牧村	○	○
488		河川	染谷川	薬師橋	榛東村	○	○
489		河川	井野川	鎌倉橋	高崎市	○	○
490		河川	烏川	岩倉橋	高崎市・玉村町	○	○
491		河川	神流川	新要橋	上野村	○	○
492		河川	神流川	森戸橋	神流町	○	○
493		河川	神流川	藤武橋	藤岡市・上里町	○	○
494		河川	神流川	神流川橋	上里町	○	○
495		河川	利根川	坂東大橋	本庄市	○	○
496		河川	赤城白川	下細井町地内	前橋市	○	○
497		河川	桃の木川	笂井橋	前橋市	○	○
498		河川	荒砥川	奥原橋	前橋市	○	○
499		河川	粕川	保泉橋	伊勢崎市	○	○
500		河川	広瀬川	中島橋	伊勢崎市	○	○
501		河川	早川	早川橋	伊勢崎市	○	○
502		河川	早川	前島橋	太田市	○	○
503		河川	利根川	利根大堰	千代田町・行田市	○	○
504		河川	小黒川	萱野橋	桐生市	○	○
505		河川	渡良瀬川	高津戸	桐生市	○	○
506		河川	渡良瀬川	赤岩用水取水口	桐生市	○	○
507		河川	多々良川	江尻橋	邑楽町	○	○
508		河川	桐生川	観音橋	桐生市	○	○
509		河川	桐生川	境橋	桐生市・足利市	○	○
510		河川	鶴生田川	城沼	館林市	○	○
511		河川	谷田川	斗合田橋	明和町・板倉町	○	○
512		湖沼・水源地	奥利根湖（矢木沢ダム）	湖心	みなかみ町	○	○
513		湖沼・水源地	ならまた湖（奈良俣ダム）	湖心	みなかみ町	○	○
514		湖沼・水源地	洞元湖（須田貝ダム）	湖心	みなかみ町	○	○
515		湖沼・水源地	丸沼（丸沼ダム）	湖心	片品村	○	○
516		湖沼・水源地	藤原湖（藤原ダム）	湖心	みなかみ町	○	○
517		湖沼・水源地	玉原湖（玉原ダム）	湖心	沼田市	○	○
518		湖沼・水源地	赤谷湖（相俣ダム）	湖心	みなかみ町	○	○
519		湖沼・水源地	薗原湖（薗原ダム）	湖心	沼田市	○	○
520		湖沼・水源地	赤城大沼	湖心	前橋市	○	○
521		湖沼・水源地	奥四万湖（四万川ダム）	湖心	中之条町	○	○
522		湖沼・水源地	四万湖（中之条ダム）	湖心	中之条町	○	○
523		湖沼・水源地	田代湖（鹿沢ダム）	湖心	嬬恋村	○	○
524		湖沼・水源地	榛名湖	湖心	高崎市	○	○

令和５年度震災対応モニタリングの調査地点一覧（公共用水域：全 602 地点）（その 12）

No.	都道府県	属性	採取地点			水質	底質
			水域名	地点	市町村		
525	群馬 (72 地点)	湖沼・水源地	霧積湖（霧積ダム）	湖心	安中市	○	○
526		湖沼・水源地	碓氷湖（坂本ダム）	湖心	安中市	○	○
527		湖沼・水源地	荒船湖（道平川ダム）	湖心	下仁田町	○	○
528		湖沼・水源地	大塩湖（大塩ダム）	湖心	富岡市	○	○
529		湖沼・水源地	神流湖（下久保ダム）	湖心	藤岡市・神川町	○	○
530		湖沼・水源地	蛇神湖（塩沢ダム）	湖心	神流町	○	○
531		湖沼・水源地	草木湖（草木ダム）	湖心	みどり市	○	○
532		湖沼・水源地	梅田湖（桐生川ダム）	湖心	桐生市	○	○
533		湖沼・水源地	野反湖（野反ダム）	湖心	中之条町	○	○
534		湖沼・水源地	城沼	中央部	館林市	○	○
535		湖沼・水源地	多々良沼	中央部	館林市	○	○
536	千葉 埼玉 東京 (67 地点)	河川	将監川	布鎌大橋	印西市・栄町	○	○
537		河川	将監川	甚べい橋	印西市・栄町	○	○
538		河川	長門川	前新田浄水場取水口	栄町	○	○
539		河川	長門川	長門橋	栄町	○	○
540		河川	長門川	ふじみ橋	栄町	○	○
541		河川	竜台川	流末の橋	成田市	○	○
542		河川	根木名川	新川水門	成田市	○	○
543		河川	大堀川	北柏橋	柏市	○	○
544		河川	大津川	山王橋下	鎌ヶ谷市	○	○
545		河川	大津川	上沼橋	柏市	○	○
546		河川	染井入落	染井新橋	柏市	○	○
547		河川	金山落	軽井沢境橋下流	鎌ケ谷市・白井市	○	○
548		河川	金山落	名内橋	白井市	○	○
549		河川	亀成川	亀成橋	印西市	○	○
550		河川	井草水路	井草水路下流	鎌ケ谷市	○	○
551		河川	二重川	富ヶ谷橋	船橋市・白井市	○	○
552		河川	神崎川	神崎橋	八千代市・印西市	○	○
553		河川	桑納川	桑納橋	八千代市	○	○
554		河川	印旛放水路（上流）	八千代橋	八千代市	○	○
555		河川	手繰川	無名橋	佐倉市	○	○
556		河川	師戸川	師戸橋	印西市	○	○
557		河川	鹿島川	岩富橋	佐倉市	○	○
558		河川	高崎川	竜灯橋	佐倉市	○	○
559		河川	鹿島川	鹿島橋	佐倉市	○	○
560		河川	印旛水路	鶴巻橋	印西市	○	○
561		河川	利根運河	運河橋	流山市・野田市	○	○
562		河川	江戸川	流山橋	流山市・三郷市	○	○
563		河川	坂川	弁天橋	松戸市	○	○
564		河川	新坂川	さかね橋	松戸市	○	○
565		河川	江戸川	新葛飾橋	松戸市・葛飾区	○	○
566		河川	江戸川	市川橋	市川市・江戸川区	○	○
567		河川	江戸川	京葉道路付近	市川市・江戸川区	○	○
568		河川	江戸川	行徳可動堰（上流）	市川市	○	○
569		河川	江戸川	新行徳橋	市川市	○	○
570		河川	旧江戸川	江戸川水門下	市川市・江戸川区	○	○
571		河川	旧江戸川	河口 8km 地点	市川市・江戸川区	○	○
572		河川	旧江戸川	今井橋	市川市・江戸川区	○	○

令和５年度震災対応モニタリングの調査地点一覧（公共用水域：全 602 地点）（その 13）

No.	都道府県	属性	採取地点			水質	底質
			水域名	地点	市町村		
573	千葉 埼玉 東京 (67 地点)	河川	旧江戸川	浦安橋	浦安市･江戸川区	○	○
574		河川	真間川	根本水門	市川市	○	○
575		河川	国分川	須和田橋	市川市	○	○
576		河川	春木川	国分川合流前	市川市	○	○
577		河川	大柏川	中沢新橋下流	鎌ケ谷市･市川市	○	○
578		河川	大柏川	浅間橋	市川市	○	○
579		河川	真間川	三戸前橋	市川市	○	○
580		河川	海老川	八千代橋	船橋市	○	○
581		河川	印旛放水路（下流）	新花見川橋	千葉市	○	○
582		河川	都川	都橋	千葉市	○	○
583		河川	荒川中流	滝馬室橋	鴻巣市	○	○
584		河川	荒川下流	笹目橋	戸田市	○	○
585		河川	荒川下流	葛西橋	江東区･江戸川区	○	○
586		河川	隅田川	両国橋	中央区･墨田区	○	○
587		湖沼･水源地	手賀沼	布佐下	印西市	○	○
588		湖沼･水源地	手賀沼	下手賀沼中央	印西市	○	○
589		湖沼･水源地	手賀沼	手賀沼中央	柏市	○	○
590		湖沼･水源地	手賀沼	根戸下	我孫子市･柏市	○	○
591		湖沼･水源地	印旛沼	北印旛沼中央	印西市･成田市	○	○
592		湖沼･水源地	印旛沼	一本松下	印西市	○	○
593		湖沼･水源地	印旛沼	上水道取水口下	佐倉市	○	○
594		湖沼･水源地	印旛沼	阿宗橋	八千代市	○	○
595		沿岸	東京湾７	養老川河口沖		○	○
596		沿岸	東京湾５	都川河口沖		○	○
597		沿岸	幕張前面	印旛沼放水路沖周辺		○	○
598		沿岸	海老川河口沖 1km 程度	京葉港沿岸（海老川河口）		○	○
599		沿岸	江戸川河口沖 1km 程度	京葉港沿岸（江戸川河口）		○	○
600		沿岸	旧江戸川河口沖１km 程度	旧江戸川河口沖		○	○
601		沿岸	St-8	荒川･旧江戸川河口沖		○	○
602		沿岸	豊洲埠頭南西部付近	隅田川河口沖		○	○

令和５年度震災対応モニタリングの調査地点一覧（地下水：全 364 地点）（その１）

都道府県	属性	採取地点（五十音順）		地点数	水質	底質
		市町村	地点			
岩手（22 地点）	地下水	一関市	川崎町薄衣	1	○	－
	地下水	一関市	千厩町小梨	1	○	－
	地下水	一関市	大東町大原	1	○	－
	地下水	一関市	萩荘	1	○	－
	地下水	一関市	花泉町金沢	1	○	－
	地下水	一関市	東山町田河津	1	○	－
	地下水	一関市	藤沢町増沢	1	○	－
	地下水	一関市	室根町折壁	1	○	－
	地下水	奥州市	胆沢小山	1	○	－
	地下水	奥州市	江刺愛宕	1	○	－
	地下水	奥州市	衣川下大森	1	○	－
	地下水	奥州市	前沢生母	1	○	－
	地下水	奥州市	水沢東上野町	1	○	－
	地下水	大船渡市	三陸町	1	○	－
	地下水	金ヶ崎町	永沢	1	○	－
	地下水	金ヶ崎町	西根	1	○	－
	地下水	釜石市	唐丹町	1	○	－
	地下水	住田町	世田米	1	○	－
	地下水	平泉町	長島	2	○	－
	地下水	盛岡市	向中野	1	○	－
	地下水	陸前高田市	矢作町	1	○	－
宮城（23 地点）	地下水	石巻市	北村	1	○	－
	地下水	岩沼市	吹上	1	○	－
	地下水	大河原町	金ヶ瀬	1	○	－
	地下水	角田市	高倉	1	○	－
	地下水	川崎町	支倉	1	○	－
	地下水	栗原市	築館	1	○	－
	地下水	蔵王町	宮	1	○	－
	地下水	塩竈市	南錦町	1	○	－
	地下水	七ヶ宿町	関	1	○	－
	地下水	七ヶ浜町	吉田浜	1	○	－
	地下水	柴田町	船岡中央	1	○	－
	地下水	白石市	越河	1	○	－
	地下水	仙台市	青葉区	1	○	－
	地下水	仙台市	泉区	1	○	－
	地下水	仙台市	宮城野区	1	○	－
	地下水	仙台市	若林区	1	○	－
	地下水	多賀城市	下馬	1	○	－
	地下水	名取市	大曲	1	○	－
	地下水	丸森町	耕野	1	○	－
	地下水	村田町	足立	1	○	－
	地下水	山元町	坂元	1	○	－
	地下水	利府町	菅谷	1	○	－
	地下水	亘理町	祝田	1	○	－

※サンプリングの実施可能性の観点から、地点（井戸）の変更があり得る。

令和５年度震災対応モニタリングの調査地点一覧（地下水：全 364 地点）（その２）

都道府県	属性	採取地点（五十音順）		地点数	水質	底質
		市町村	地点			
福島 （221 地点）	地下水	会津坂下町	舘ノ下	1	○	–
	地下水	会津美里町	高田	1	○	–
	地下水	会津若松市	七日町	1	○	–
	地下水	浅川町	山白石	1	○	–
	地下水	石川町	中田	1	○	–
	地下水	泉崎村	踏瀬	1	○	–
	地下水	猪苗代町	山潟	1	○	–
	地下水	いわき市	泉町	1	○	–
	地下水	いわき市	入遠野	1	○	–
	地下水	いわき市	内郷綴町	1	○	–
	地下水	いわき市	大久町大久	1	○	–
	地下水	いわき市	小川町	1	○	–
	地下水	いわき市	小名浜	1	○	–
	地下水	いわき市	小浜町	1	○	–
	地下水	いわき市	鹿島町	1	○	–
	地下水	いわき市	川前町	1	○	–
	地下水	いわき市	常磐	1	○	–
	地下水	いわき市	平	1	○	–
	地下水	いわき市	平下神谷	1	○	–
	地下水	いわき市	平沼ノ内	1	○	–
	地下水	いわき市	田人町	1	○	–
	地下水	いわき市	遠野町上遠野	1	○	–
	地下水	いわき市	永崎	1	○	–
	地下水	いわき市	錦町	1	○	–
	地下水	いわき市	三和町	1	○	–
	地下水	いわき市	山田町	1	○	–
	地下水	いわき市	好間町	1	○	–
	地下水	大玉村	大山	1	○	–
	地下水	小野町	浮金	1	○	–
	地下水	小野町	小野新町	1	○	–
	地下水	鏡石町	岡ノ内	1	○	–
	地下水	鏡石町	諏訪町	1	○	–
	地下水	金山町	本名	1	○	–
	地下水	川内村	上川内	2	○	–
	地下水	川内村	下川内	2	○	–
	地下水	川俣町	小綱木	3	○	–
	地下水	川俣町	山木屋	2	○	–
	地下水	喜多方市	松山町大飯坂	1	○	–
	地下水	北塩原村	関屋	1	○	–
	地下水	国見町	藤田	1	○	–
	地下水	桑折町	北半田	1	○	–
	地下水	鮫川村	赤坂東野	1	○	–
	地下水	昭和村	下中津川	1	○	–
	地下水	白河市	会津町	1	○	–
	地下水	白河市	表郷内松	1	○	–
	地下水	白河市	大信下小屋	1	○	–
	地下水	白河市	東下野出島	1	○	–

※サンプリングの実施可能性の観点から、地点（井戸）の変更があり得る。

令和５年度震災対応モニタリングの調査地点一覧（地下水：全 364 地点）（その３）

都道府県	属性	採取地点（五十音順）		地点数	水質	底質
		市町村	地点			
福島 （221 地点）	地下水	新地町	福田	1	○	－
	地下水	新地町	真弓	1	○	－
	地下水	新地町	谷地小屋	1	○	－
	地下水	須賀川市	小倉	1	○	－
	地下水	須賀川市	小中	1	○	－
	地下水	須賀川市	舘ケ岡	1	○	－
	地下水	須賀川市	滑川	1	○	－
	地下水	須賀川市	畑田	1	○	－
	地下水	須賀川市	桙衝	1	○	－
	地下水	只見町	坂田	1	○	－
	地下水	伊達市	月舘町月舘	4	○	－
	地下水	伊達市	月舘町布川	1	○	－
	地下水	伊達市	保原町高成田	1	○	－
	地下水	伊達市	保原町富沢	8	○	－
	地下水	伊達市	梁川町山舟生	1	○	－
	地下水	伊達市	霊山町石田	3	○	－
	地下水	伊達市	霊山町上小国	2	○	－
	地下水	棚倉町	山際	1	○	－
	地下水	玉川村	小高	1	○	－
	地下水	玉川村	四辻新田	1	○	－
	地下水	田村市	大越町下大越	1	○	－
	地下水	田村市	大越町牧野	1	○	－
	地下水	田村市	滝根町神俣	1	○	－
	地下水	田村市	滝根町広瀬	1	○	－
	地下水	田村市	常葉町	1	○	－
	地下水	田村市	船引町大倉	1	○	－
	地下水	田村市	船引町中山	1	○	－
	地下水	田村市	船引町船引	1	○	－
	地下水	田村市	都路町岩井沢	2	○	－
	地下水	田村市	都路町古道	2	○	－
	地下水	天栄村	飯豊	1	○	－
	地下水	天栄村	田良尾	1	○	－
	地下水	富岡町	本岡	3	○	－
	地下水	中島村	滑津	1	○	－
	地下水	西会津町	野沢	1	○	－
	地下水	西郷村	鶴生	1	○	－
	地下水	二本松市	上川崎	1	○	－
	地下水	二本松市	五月町	1	○	－
	地下水	二本松市	下川崎	1	○	－
	地下水	二本松市	成田	1	○	－
	地下水	塙町	川上	1	○	－
	地下水	磐梯町	赤枝	1	○	－
	地下水	平田村	鴇子	1	○	－
	地下水	平田村	永田	1	○	－
	地下水	福島市	飯坂町	1	○	－
	地下水	福島市	飯野町青木	1	○	－
	地下水	福島市	飯野町明治	1	○	－
	地下水	福島市	大波	2	○	－
	地下水	福島市	岡島	1	○	－

※サンプリングの実施可能性の観点から、地点（井戸）の変更があり得る。

令和５年度震災対応モニタリングの調査地点一覧（地下水：全 364 地点）（その４）

都道府県	属性	採取地点（五十音順）		地点数	水質	底質
		市町村	地点			
福島 （221 地点）	地下水	福島市	小倉寺	1	○	－
	地下水	福島市	御山	1	○	－
	地下水	福島市	上名倉	1	○	－
	地下水	福島市	上野寺	1	○	－
	地下水	福島市	郷野目	1	○	－
	地下水	福島市	腰浜町	1	○	－
	地下水	福島市	笹木野	1	○	－
	地下水	福島市	笹谷	1	○	－
	地下水	福島市	下鳥渡	1	○	－
	地下水	福島市	瀬上町	1	○	－
	地下水	福島市	田沢	1	○	－
	地下水	福島市	立子山	1	○	－
	地下水	福島市	松川町	1	○	－
	地下水	福島市	松川町関谷	1	○	－
	地下水	福島市	南沢又	1	○	－
	地下水	福島市	南矢野目	1	○	－
	地下水	福島市	本内	1	○	－
	地下水	福島市	八木田	1	○	－
	地下水	福島市	渡利	2	○	－
	地下水	双葉町	渋川	1	○	－
	地下水	双葉町	水沢	1	○	－
	地下水	双葉町	両竹	1	○	－
	地下水	古殿町	竹貫	1	○	－
	地下水	古殿町	山上	1	○	－
	地下水	三島町	桑原	1	○	－
	地下水	南会津町	水引集落	1	○	－
	地下水	三春町	下舞木	1	○	－
	地下水	三春町	芹ケ沢	1	○	－
	地下水	本宮市	仁井田	1	○	－
	地下水	柳津町	藤	1	○	－
	地下水	矢吹町	小松	1	○	－
	地下水	矢祭町	宝坂	1	○	－
	地下水	湯川村	浜崎	1	○	－
	地下水	葛尾村	葛尾	5	○	－
	地下水	葛尾村	野川	5	○	－
	地下水	葛尾村	落合	4	○	－
	地下水	郡山市	安積町成田	1	○	－
	地下水	郡山市	熱海町石筵	1	○	－
	地下水	郡山市	逢瀬町多田野	1	○	－
	地下水	郡山市	大槻町	1	○	－
	地下水	郡山市	片平町	1	○	－
	地下水	郡山市	喜久田町前田沢	1	○	－
	地下水	郡山市	湖南町浜路	1	○	－
	地下水	郡山市	湖南町福良	1	○	－
	地下水	郡山市	咲田	1	○	－
	地下水	郡山市	田村町田母神	1	○	－
	地下水	郡山市	田村町守山	1	○	－
	地下水	郡山市	中田町中津川	1	○	－
	地下水	郡山市	西田町鬼生田	1	○	－

※サンプリングの実施可能性の観点から、地点（井戸）の変更があり得る。

令和５年度震災対応モニタリングの調査地点一覧（地下水：全 364 地点）（その５）

都道府県	属性	採取地点（五十音順）		地点数	水質	底質
		市町村	地点			
福島（221 地点）	地下水	郡山市	日和田町	1	○	－
	地下水	郡山市	富久山町福原	1	○	－
	地下水	郡山市	三穂田町下守屋	1	○	－
	地下水	広野町	折木	2	○	－
	地下水	広野町	上浅見川	1	○	－
	地下水	広野町	下浅見川	1	○	－
	地下水	広野町	上北迫	1	○	－
	地下水	相馬市	椎木	1	○	－
	地下水	相馬市	玉野	1	○	－
	地下水	相馬市	中村	1	○	－
	地下水	相馬市	富沢	1	○	－
	地下水	相馬市	東玉野	1	○	－
	地下水	相馬市	山上	2	○	－
	地下水	大熊町	大川原	1	○	－
	地下水	大熊町	熊	2	○	－
	地下水	大熊町	野上	1	○	－
	地下水	楢葉町	大谷	2	○	－
	地下水	楢葉町	上小塙	3	○	－
	地下水	楢葉町	上繁岡	1	○	－
	地下水	楢葉町	下小塙	1	○	－
	地下水	楢葉町	山田岡	1	○	－
	地下水	南相馬市	小高区大富	1	○	－
	地下水	南相馬市	小高区小屋木	1	○	－
	地下水	南相馬市	鹿島区上栃窪	1	○	－
	地下水	南相馬市	鹿島区橲原	1	○	－
	地下水	南相馬市	原町区大木戸	2	○	－
	地下水	南相馬市	原町区上太田	1	○	－
	地下水	南相馬市	原町区信田沢	1	○	－
	地下水	南相馬市	原町区深野	1	○	－
	地下水	飯舘村	長泥	1	○	－
	地下水	浪江町	大堀	1	○	－
	地下水	浪江町	小野田	1	○	－
	地下水	浪江町	室原	1	○	－
	地下水	浪江町	谷津田	1	○	－
茨城（27 地点）	地下水	阿見町	上長	1	○	－
	地下水	石岡市	大谷津	1	○	－
	地下水	潮来市	島須	1	○	－
	地下水	稲敷市	犬塚	1	○	－
	地下水	牛久市	久野町	1	○	－
	地下水	大洗町	大貫町	1	○	－
	地下水	鹿嶋市	角折	1	○	－
	地下水	かすみがうら市	下稲吉	1	○	－
	地下水	河内町	金江津	1	○	－
	地下水	北茨城市	関本町富士ヶ丘	1	○	－
	地下水	常総市	内守谷町	1	○	－
	地下水	大子町	北田気	1	○	－
	地下水	高萩市	大和町	1	○	－
	地下水	つくば市	上岩崎	1	○	－
	地下水	つくばみらい市	筒戸	1	○	－

※サンプリングの実施可能性の観点から、地点（井戸）の変更があり得る。

令和５年度震災対応モニタリングの調査地点一覧（地下水：全 364 地点）（その６）

都道府県	属性	採取地点（五十音順）		地点数	水質	底質
		市町村	地点			
茨城（27 地点）	地下水	土浦市	小松	1	○	－
	地下水	東海村	石神内宿	1	○	－
	地下水	利根町	布川	1	○	－
	地下水	取手市	寺田	1	○	－
	地下水	行方市	山田	1	○	－
	地下水	常陸太田市	金井町	1	○	－
	地下水	日立市	東成沢町	1	○	－
	地下水	ひたちなか市	堀口	1	○	－
	地下水	鉾田市	大蔵	1	○	－
	地下水	美浦村	土屋	1	○	－
	地下水	守谷市	本町	1	○	－
	地下水	龍ヶ崎市	板橋町	1	○	－
栃木（27 地点）	地下水	足利市	菅田町	1	○	－
	地下水	宇都宮市	簗瀬町	1	○	－
	地下水	大田原市	南方	1	○	－
	地下水	大田原市	中野内	1	○	－
	地下水	小山市	島田	1	○	－
	地下水	鹿沼市	草久	1	○	－
	地下水	佐野市	村上町	1	○	－
	地下水	塩谷町	飯岡	1	○	－
	地下水	栃木市	梅沢町	1	○	－
	地下水	那珂川町	大山田上郷	1	○	－
	地下水	那須烏山市	下川井	1	○	－
	地下水	那須塩原市	埼玉	1	○	－
	地下水	那須塩原市	笹沼	1	○	－
	地下水	那須塩原市	下田野	1	○	－
	地下水	那須塩原市	鍋掛	1	○	－
	地下水	那須塩原市	西三島	1	○	－
	地下水	那須塩原市	沼野田和	1	○	－
	地下水	那須町	梓	1	○	－
	地下水	那須町	大和須	1	○	－
	地下水	那須町	高久甲	1	○	－
	地下水	那須町	寺子乙	2	○	－
	地下水	那須町	横岡	1	○	－
	地下水	日光市	小百	1	○	－
	地下水	真岡市	東郷	1	○	－
	地下水	茂木町	飯野	1	○	－
	地下水	矢板市	本町	1	○	－
群馬（21 地点）	地下水	安中市	松井田町八城	1	○	－
	地下水	伊勢崎市	今泉町	1	○	－
	地下水	上野村	勝山	1	○	－
	地下水	太田市	植木野町	1	○	－
	地下水	片品村	花咲	1	○	－
	地下水	川場村	中野	1	○	－
	地下水	桐生市	黒保根町下田沢	1	○	－
	地下水	渋川市	小野子	1	○	－
	地下水	下仁田町	下仁田	1	○	－
	地下水	榛東村	広馬場	1	○	－
	地下水	高崎市	倉渕町権田	1	○	－

※サンプリングの実施可能性の観点から、地点（井戸）の変更があり得る。

令和５年度震災対応モニタリングの調査地点一覧（地下水：全 364 地点）（その７）

都道府県	属性	採取地点（五十音順）		地点数	水質	底質
		市町村	地点			
群馬（21 地点）	地下水	高山村	中山	1	○	－
	地下水	館林市	城町	1	○	－
	地下水	館林市	本町	1	○	－
	地下水	嬬恋村	三原	1	○	－
	地下水	中之条町	伊勢町	1	○	－
	地下水	沼田市	佐山町	1	○	－
	地下水	東吾妻町	郷原	1	○	－
	地下水	前橋市	粕川町中之沢	1	○	－
	地下水	みどり市	東町小中	1	○	－
	地下水	みなかみ町	下津	1	○	－
千葉（23 地点）	地下水	我孫子市	船戸	1	○	－
	地下水	市川市	大町	1	○	－
	地下水	印西市	小倉	1	○	－
	地下水	浦安市	日の出	1	○	－
	地下水	柏市	鷲野谷	1	○	－
	地下水	香取市	大崎	1	○	－
	地下水	鎌ヶ谷市	粟野	1	○	－
	地下水	神崎町	立野	1	○	－
	地下水	栄町	西	1	○	－
	地下水	佐倉市	臼井台	1	○	－
	地下水	芝山町	芝山	1	○	－
	地下水	白井市	平塚	1	○	－
	地下水	千葉市	花見川区畑町	1	○	－
	地下水	東金市	上布田	1	○	－
	地下水	東庄町	笹川	1	○	－
	地下水	流山市	美原	1	○	－
	地下水	成田市	北羽鳥	1	○	－
	地下水	野田市	今上	1	○	－
	地下水	船橋市	神保町	1	○	－
	地下水	松戸市	根木内	1	○	－
	地下水	八街市	八街は	1	○	－
	地下水	八千代市	小池	1	○	－
	地下水	四街道市	内黒田	1	○	－

※サンプリングの実施可能性の観点から、地点（井戸）の変更があり得る。

令和５年度震災対応モニタリング　水質の放射性ストロンチウムの調査地点一覧

No.	都道府県	属性	採取地点			水質
			水域名	地点	市町村	
241	福島	湖沼・水源地	大柿ダム		浪江町	○

※令和４年度に底質の放射性ストロンチウムが 10Bq/kg 以上で検出された地点。
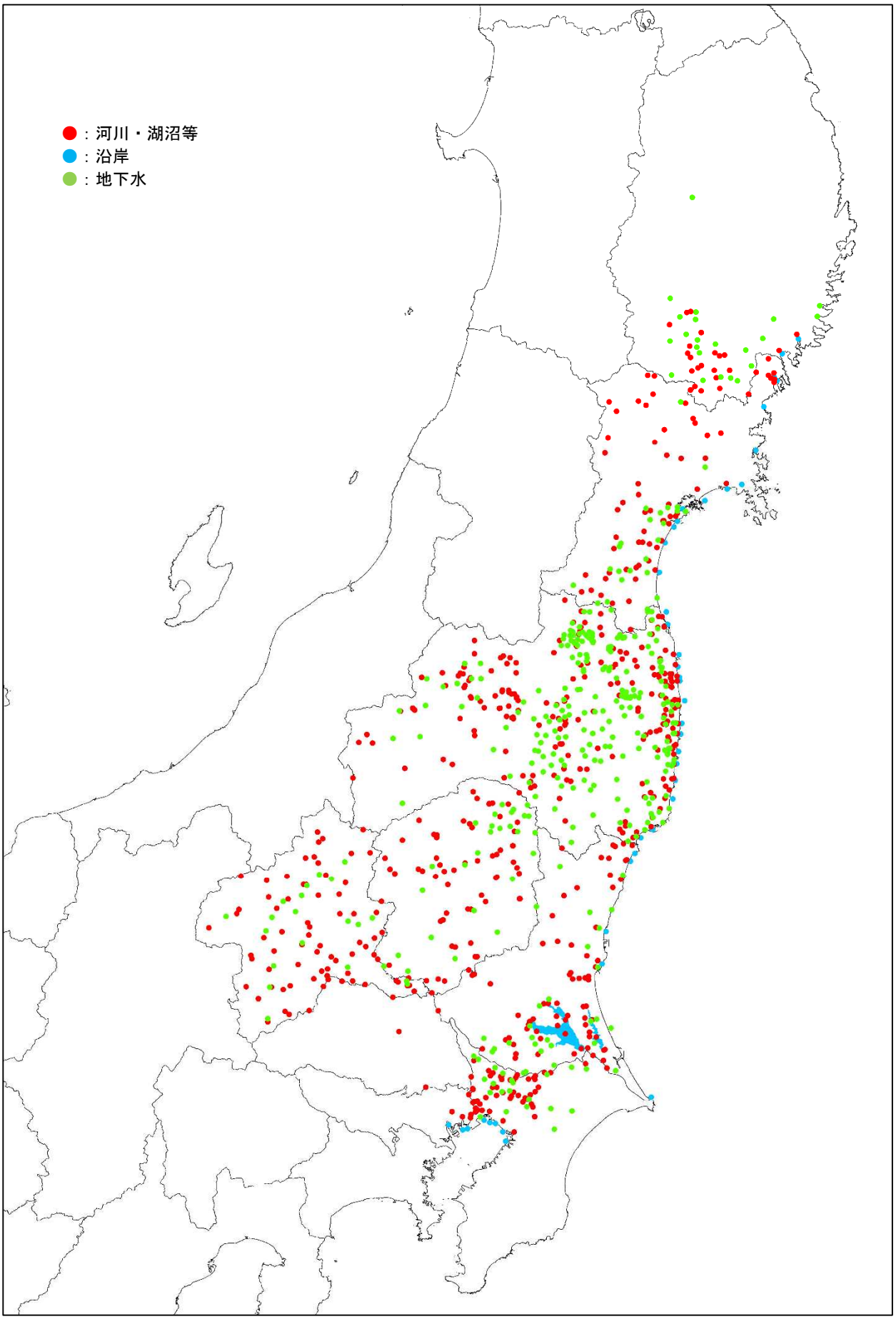
令和５年度震災対応モニタリングの調査地点図