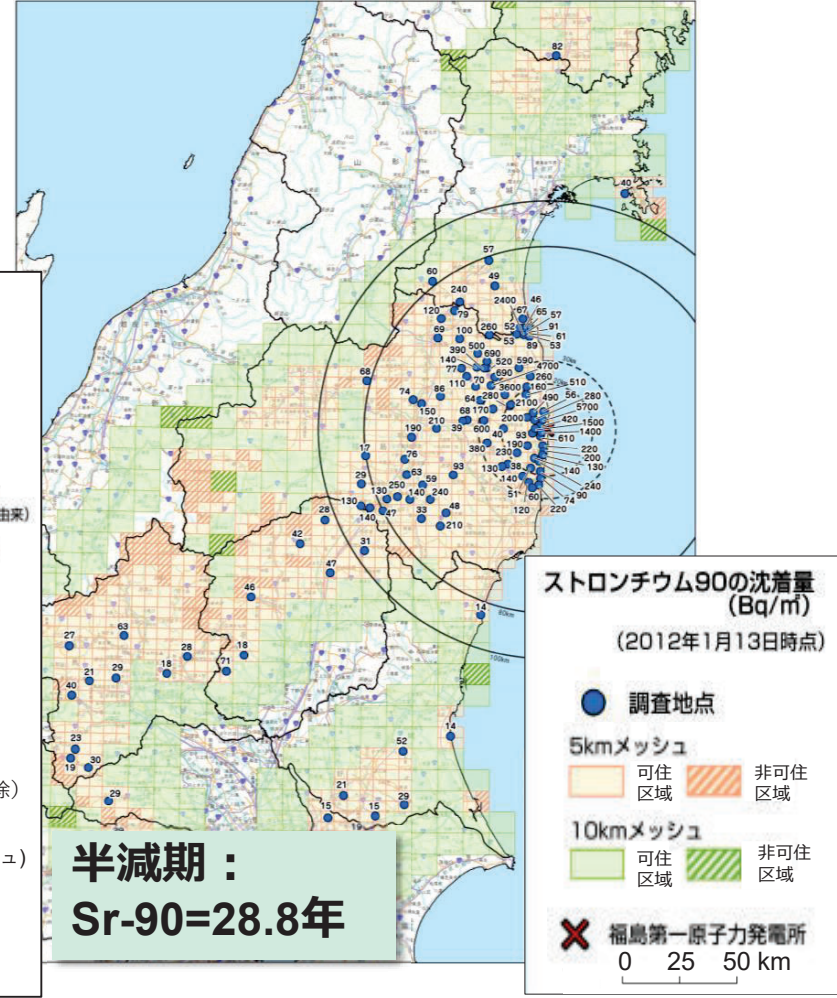
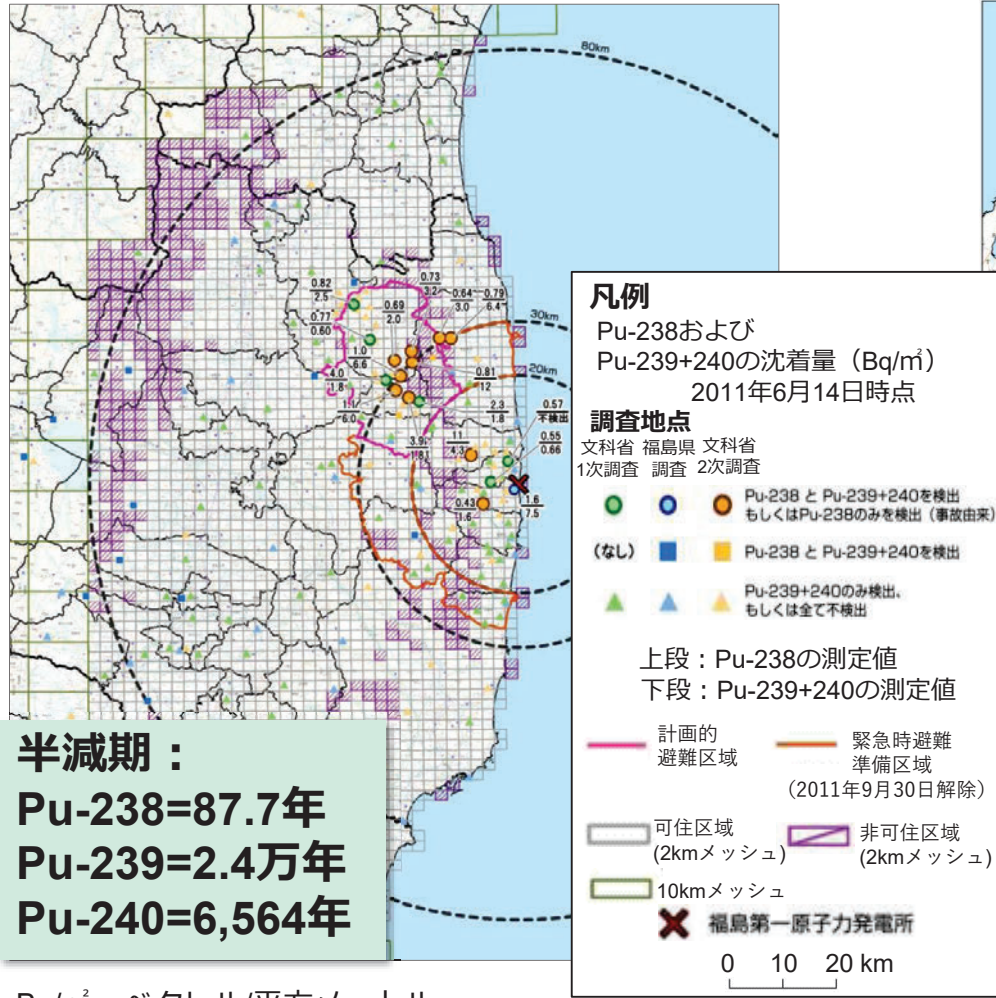


その他の放射性物質の沈着状況

プルトニウム、ストロンチウム（福島県東部、広域）

プルトニウム238、239+240の沈着量
(2011年6月14日時点)

ストロンチウム90の沈着量
(2012年1月13日時点)



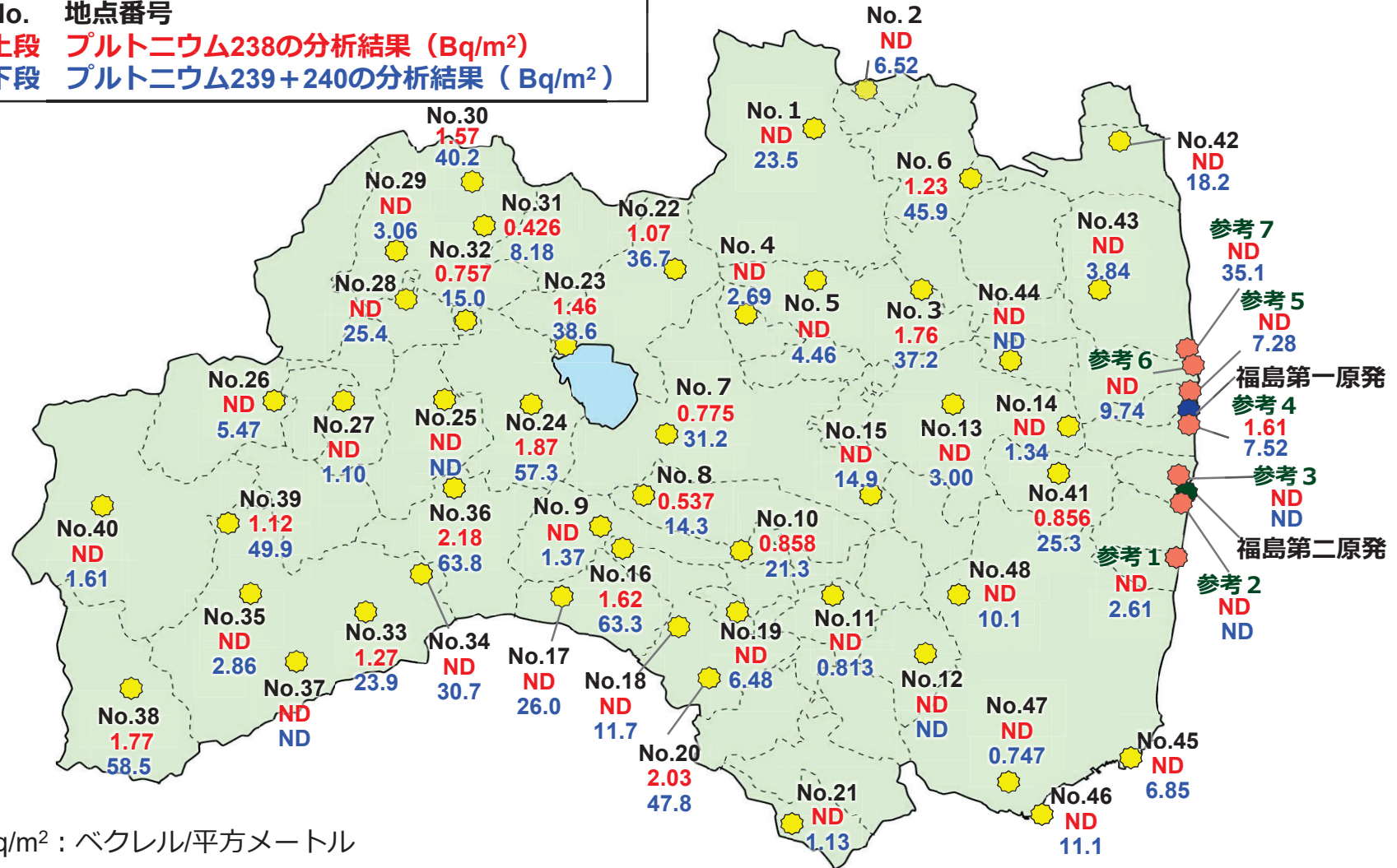
Bq/m²：ベクレル/平方メートル

左図：文部科学省報道発表 2012年8月21日 (2013年7月1日一部訂正)、
 右図：文部科学省報道発表 2012年9月12日 (2012年9月19日、2013年7月1日一部訂正)

プルトニウム（福島県）

プルトニウム238、239+240の分析結果（土壌）

No. 地点番号
 上段 プルトニウム238の分析結果 (Bq/m²)
 下段 プルトニウム239+240の分析結果 (Bq/m²)



Bq/m² : ベクレル/平方メートル

2012年4月6日 原子力災害現地対策本部（放射線班）、福島県災害対策本部（原子力班）資料より作成