

3. 調査地点及び実施方法

初期環境調査は、全国の都道府県及び政令指定都市に試料採取及び分析を委託し、一部は民間分析機関において実施した。

(1) 試料採取機関

| 試料採取機関名 ¹ | 調査媒体 | |
|---------------------------------------|------|----|
| | 水質 | 大気 |
| 地方独立行政法人北海道立総合研究機構環境・地質研究本部環境科学研究センター | | |
| 札幌市衛生研究所 | | |
| 岩手県環境保健研究センター | | 2 |
| 仙台市衛生研究所 | | |
| 秋田県健康環境センター | | |
| 山形県環境科学研究センター | | |
| 茨城県霞ヶ浦環境科学センター | | |
| 栃木県保健環境センター | | |
| 群馬県衛生環境研究所 | | |
| 埼玉県環境科学国際センター | | 3 |
| 千葉県環境研究センター | | 3 |
| 東京都環境局環境改善部 | | |
| 神奈川県環境科学センター | | |
| 横浜市環境科学研究所 | | |
| 川崎市環境局環境対策部公害研究所 | | 3 |
| 新潟県保健環境科学研究所 | | |
| 富山県環境科学センター | | |
| 石川県保健環境センター | | |
| 長野県環境保全研究所 | | |
| 静岡県環境衛生科学研究所 | | |
| 愛知県環境調査センター | | 3 |
| 名古屋市環境局環境科学研究所 | | |
| 三重県保健環境研究所 | | |
| 滋賀県琵琶湖環境科学研究所 | | |
| 京都府保健環境研究所 | | 2 |
| 京都市衛生環境研究所 | | |
| 大阪府環境農林水産総合研究所 | | 2 |
| 大阪市立環境科学研究所 | | |
| 兵庫県農政環境部環境管理局水大気課 | | |
| 神戸市保健福祉局健康部環境保健研究所 | | |
| 奈良県保健環境研究センター | | |
| 和歌山県環境衛生研究センター | | |
| 岡山県環境保健センター | | |
| 広島県立総合技術研究所保健環境センター | | |
| 山口県環境保健センター | | |
| 徳島県立保健製薬環境センター | | |
| 香川県環境保健研究センター | | |
| 愛媛県立衛生環境研究所 | | |
| 福岡県保健環境研究所 | | |
| 北九州市環境局環境科学研究所 | | |
| 福岡市保健環境研究所 | | |
| 佐賀県環境センター | | |
| 熊本県保健環境科学研究所 | | |
| 大分県生活環境部衛生環境研究センター | | |
| 宮崎県衛生環境研究所 | | |

(注1) 名称は平成23年度末のものである。

(注2) 民間分析機関による試料採取への協力を行った。

(注3) 一部の調査対象物質に係る試料採取を行うとともに、その他の調査対象物質に係る民間分析機関による試料採取への協力を行った。

(2) 調査地点及び調査対象物質

水質については表 1-1、図 1-1 及び図 1-2 に、大気については表 1-2、図 1-3 及び図 1-4 に示した。その数量は以下のとおりである。

なお、調査地点の選定は、一般環境中で高濃度が予想される地域においてデータを取得するため、排出に関する情報を考慮して行うこととした。平成 23 年度調査の地点選定においては、PRTR 届出排出量が得られている物質について、届出排出量が多い地点の周辺を調査地点に含めることとした。

| 調査媒体 | 地方公共団体数 | 調査対象物質数 | 調査地点数 | 調査地点ごとの検体数 |
|------|---------|---------|-------|------------|
| 水質 | 41 | 7 | 56 | 1 |
| 大気 | 33 | 8 | 46 | 3 |
| 全媒体 | 45 | 14 | 102 | |

(注) 33 団体のうち、4 団体については、一部の調査対象物質に係る試料採取を行うとともに、その他の調査対象物質に係る民間分析機関による試料採取への協力を行った。また、3 団体については、民間分析機関による試料採取への協力を行った。

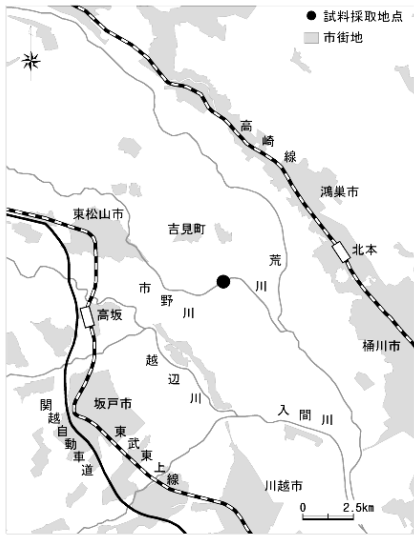
表1-1 平成23年度初期環境調査地点・対象物質一覧（水質）

| 地方 公共団体 | 調査地点 | 調査対象物質 | | | | | | |
|------------|------------------|--------|-----|-----|-----|------|------|------|
| | | [3] | [4] | [5] | [7] | [10] | [13] | [14] |
| 北海道 | 石狩川河口石狩河口橋（石狩市） | | | | | | | |
| 札幌市 | 豊平川中沼（札幌市） | | | | | | | |
| | 新川第一新川橋（札幌市） | | | | | | | |
| 岩手県 | 豊沢川（花巻市） | | | | | | | |
| 仙台市 | 広瀬川広瀬大橋（仙台市） | | | | | | | |
| 茨城県 | 利根川河口かもめ大橋（神栖市） | | | | | | | |
| 栃木県 | 田川（宇都宮市） | | | | | | | |
| 群馬県 | 鐺川多胡橋（高崎市） | | | | | | | |
| 埼玉県 | 柳瀬川志木大橋（志木市） | | | | | | | |
| | 市野川徒歩橋（吉見町） | | | | | | | |
| 千葉県 | 市原・姉崎海岸 | | | | | | | |
| | 養老川浅井橋（市原市） | | | | | | | |
| 東京都 | 荒川河口（江東区） | | | | | | | |
| | 隅田川河口（港区） | | | | | | | |
| 横浜市 | 鶴見川亀の子橋（横浜市） | | | | | | | |
| | 横浜港 | | | | | | | |
| 川崎市 | 多摩川河口（川崎市） | | | | | | | |
| | 川崎港京浜運河 | | | | | | | |
| 新潟県 | 信濃川下流（新潟市） | | | | | | | |
| | 渋江川下流中川新道橋（妙高市） | | | | | | | |
| 富山県 | 吉田川吉田橋（黒部市） | | | | | | | |
| 石川県 | 犀川河口（金沢市） | | | | | | | |
| 長野県 | 諏訪湖湖心 | | | | | | | |
| 静岡県 | 清水港 | | | | | | | |
| | 天竜川（磐田市） | | | | | | | |
| 愛知県 | 名古屋港 | | | | | | | |
| 名古屋市 | 堀川港新橋（名古屋市） | | | | | | | |
| 三重県 | 四日市港 | | | | | | | |
| 滋賀県 | 琵琶湖南比良沖中央 | | | | | | | |
| | 琵琶湖唐崎沖中央 | | | | | | | |
| 京都府 | 宮津港 | | | | | | | |
| 京都市 | 桂川宮前橋（京都市） | | | | | | | |
| 大阪府 | 大和川河口（堺市） | | | | | | | |
| 大阪市 | 大川毛馬橋（大阪市） | | | | | | | |
| | 大阪港 | | | | | | | |
| 兵庫県 | 姫路沖 | | | | | | | |
| 神戸市 | 神戸港中央 | | | | | | | |
| 奈良県 | 大和川（王寺町） | | | | | | | |
| 和歌山県 | 紀の川河口紀の川大橋（和歌山市） | | | | | | | |
| 岡山県 | 旭川乙井手堰（岡山市） | | | | | | | |
| | 水島沖 | | | | | | | |
| 広島県 | 大竹港 | | | | | | | |
| 山口県 | 徳山湾 | | | | | | | |
| | 萩沖 | | | | | | | |
| 徳島県 | 富岡港 | | | | | | | |
| | 桑野川桑野谷橋（阿南市） | | | | | | | |
| 香川県 | 高松港 | | | | | | | |
| | 備讃瀬戸丸亀地先海域 | | | | | | | |
| 愛媛県 | 岩松川三島（宇和島市） | | | | | | | |
| 福岡県 | 雷山川加布羅橋（前原市） | | | | | | | |
| | 大牟田沖 | | | | | | | |
| 北九州市 | 洞海湾 | | | | | | | |
| 福岡市 | 博多湾 | | | | | | | |
| 佐賀県 | 伊万里湾 | | | | | | | |
| 熊本県 | 八代海 | | | | | | | |
| 大分県 | 大分川河口（大分市） | | | | | | | |

[3] イソブチルアルコール、[4] 11-ケトテストステロン、[5] コバルト及びその化合物（コバルトとして）、[7] 1,2,4,5-テトラクロロベンゼン、[10] フルオランテン、[13] メタクリル酸 n -ブチル、[14] メチル=ベンゾイミダゾール-2-イルカルバマート（別名：カルベンダジム）



図1-1 平成23年度初期環境調査地点(水質)



市野川徒歩橋(吉見町) N 36° 01' 05"
E 139° 28' 14"
(世界測地系)



市原・姉崎海岸 N 35° 31' 18"
E 140° 01' 42"
(世界測地系)



養老川浅井橋(市原市) N 35° 28' 02"
E 140° 06' 56"
(世界測地系)



荒川河口(江東区) N 35° 38' 16"
E 139° 50' 56"
(世界測地系)



隅田川河口(港区) N 35° 39' 11"
E 139° 46' 09"
(世界測地系)



鶴見川竜の子橋(横浜市) N 35° 30' 52"
E 139° 36' 29"
(世界測地系)



横浜港 N 35° 27' 20"
E 139° 39' 49"
(世界測地系)



多摩川河口(川崎市) N 35° 31' 48"
E 139° 47' 01"
(世界測地系)



川崎港京浜運河 N 35° 29' 43"
E 139° 43' 40"
(世界測地系)

図 1-2 (2/7) 平成 23 年度初期環境調査地点(水質)詳細

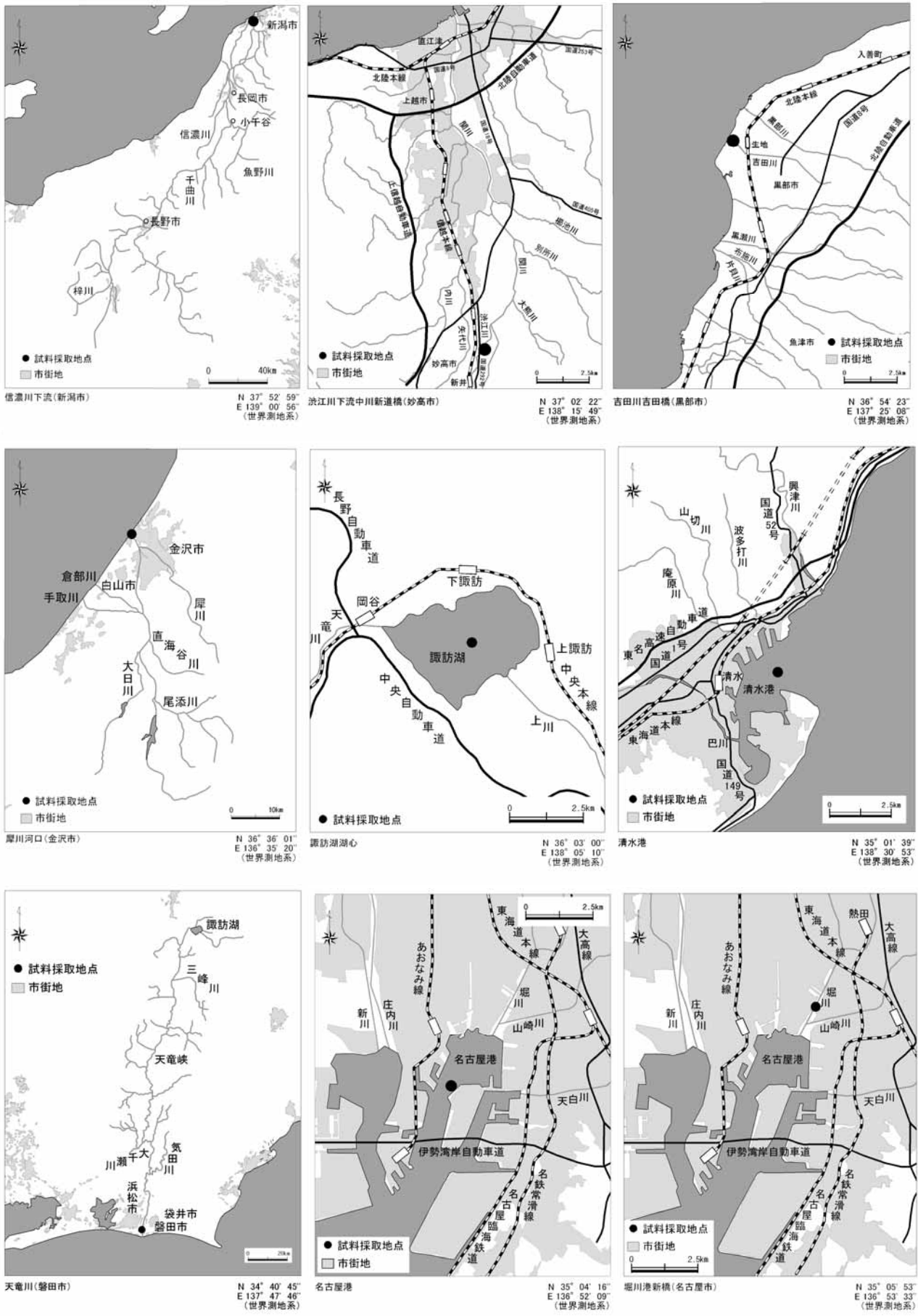


図 1-2 (3/7) 平成 23 年度初期環境調査地点 (水質) 詳細



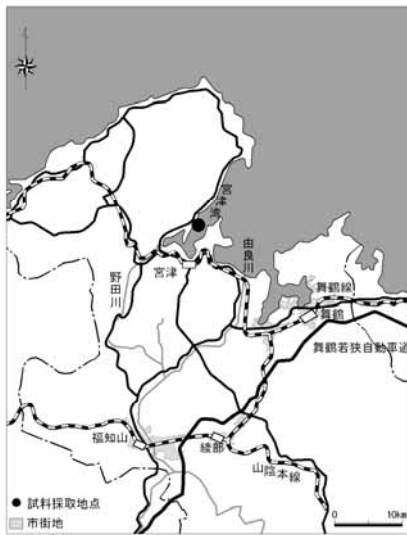
四日市港
N 34° 56' 58"
E 136° 39' 11"
(世界測地系)



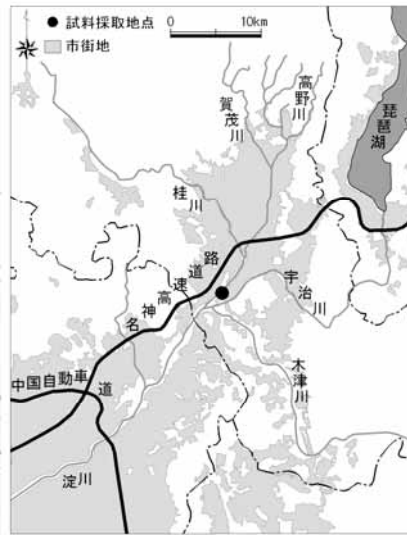
琵琶湖南比良沖中央
N 35° 11' 07"
E 135° 58' 24"
(世界測地系)



琵琶湖唐崎沖中央
N 35° 02' 46"
E 135° 53' 44"
(世界測地系)



宮津港
N 35° 34' 59"
E 135° 12' 50"
(世界測地系)



桂川宮前橋(京都市)
N 34° 54' 18"
E 135° 42' 45"
(世界測地系)



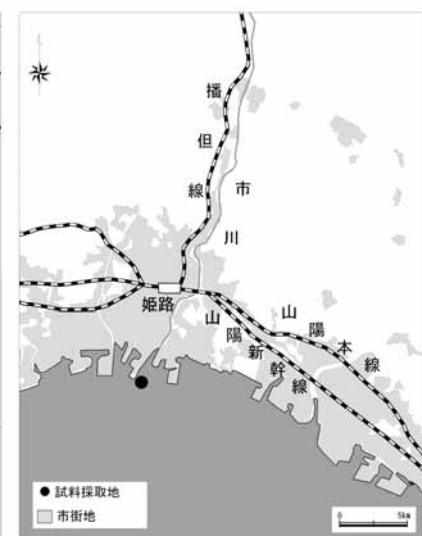
大和川河口(堺市)
N 34° 36' 29"
E 135° 26' 12"
(世界測地系)



大川毛馬橋(大阪市)
N 34° 43' 11"
E 135° 31' 07"
(世界測地系)



大阪港
N 34° 39' 31"
E 135° 25' 53"
(世界測地系)

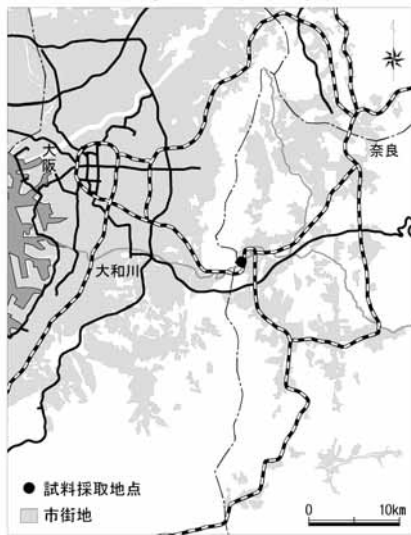


姫路沖
N 34° 45' 43"
E 134° 40' 11"
(世界測地系)

図 1-2 (4/7) 平成 23 年度初期環境調査地点 (水質) 詳細



神戸港中央
 N 34° 39' 52"
 E 135° 11' 40"
 (世界測地系)



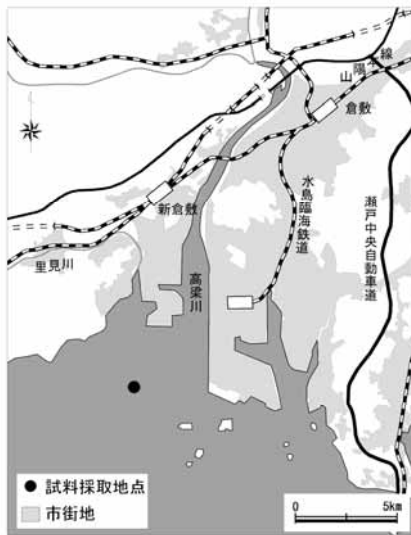
大和川(王寺町)
 N 34° 35' 09"
 E 135° 41' 00"
 (世界測地系)



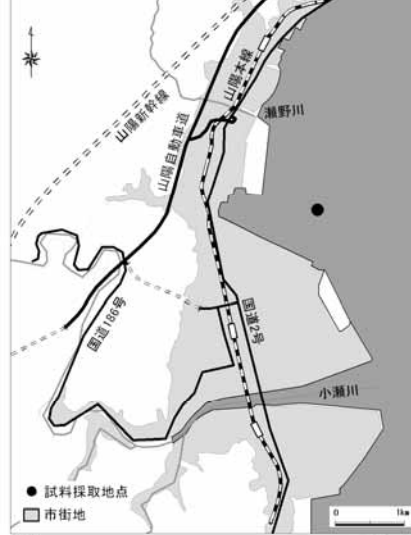
紀の川河口紀の川大橋(和歌山市)
 N 34° 13' 48"
 E 135° 09' 22"
 (世界測地系)



旭川乙井手堰(岡山市)
 N 34° 41' 32"
 E 133° 56' 22"
 (世界測地系)



水島沖
 N 34° 28' 50"
 E 133° 39' 54"
 (世界測地系)



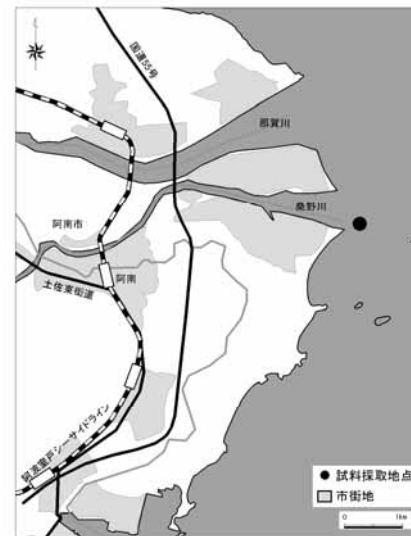
大竹港
 N 34° 14' 02"
 E 132° 14' 12"
 (世界測地系)



徳山湾
 N 33° 59' 37"
 E 131° 45' 13"
 (世界測地系)

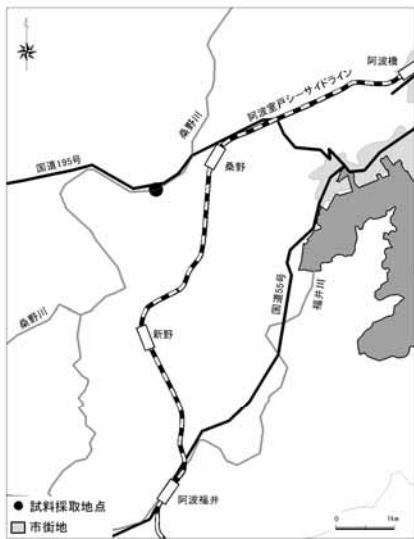


萩沖
 N 34° 26' 05"
 E 131° 24' 05"
 (世界測地系)



高岡港
 N 33° 55' 36"
 E 134° 42' 33"
 (世界測地系)

図 1-2 (5/7) 平成 23 年度初期環境調査地点(水質)詳細



桑野川桑野谷橋(阿南市)
 N 33° 52' 11"
 E 134° 36' 09"
 (世界測地系)



高松港
 N 34° 20' 54"
 E 134° 04' 40"
 (世界測地系)



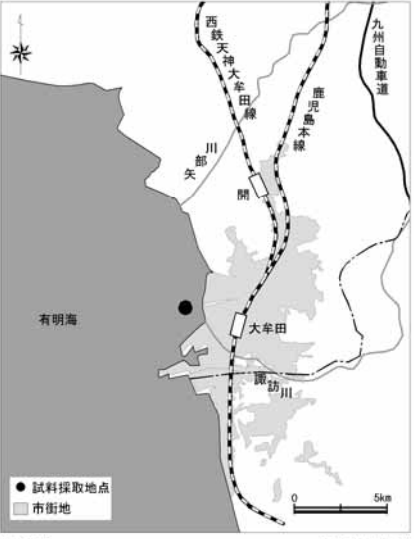
備讃瀬戸丸亀地先海域
 N 34° 19' 14"
 E 133° 46' 40"
 (世界測地系)



岩松川三島(宇和島市)
 N 33° 07' 39"
 E 132° 32' 07"
 (世界測地系)



雷山川加布羅橋(前原市)
 N 33° 33' 54"
 E 130° 11' 25"
 (世界測地系)



大牟田沖
 N 33° 02' 04"
 E 130° 24' 41"
 (世界測地系)



洞海湾
 N 33° 54' 14"
 E 130° 48' 57"
 (世界測地系)



博多湾
 N 33° 36' 32"
 E 130° 19' 41"
 (世界測地系)



伊万里湾
 N 33° 20' 12"
 E 129° 49' 23"
 (世界測地系)

図 1-2 (6/7) 平成 23 年度初期環境調査地点 (水質) 詳細

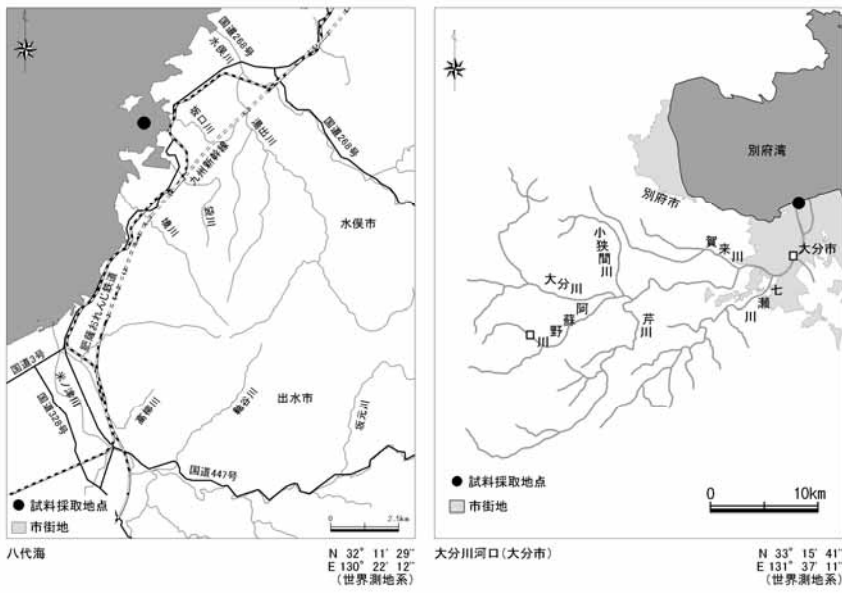


图 1-2 (7/7) 平成 23 年度初期環境調査地点 (水質) 詳細

表 1-2 平成 23 年度初期環境調査地点・対象物質一覧（大気）

| 地方 公共団体 | 調査地点 | 調査対象物質 | | | | | | | | |
|------------|----------------------|--------|-----|-----|-----|-----|------|------|------|--|
| | | [1] | [2] | [6] | [8] | [9] | [11] | [12] | [13] | |
| 北海道 | 北海道環境科学研究所センター（札幌市） | | | | | | | | | |
| 札幌市 | 札幌市衛生研究所（札幌市） | | | | | | | | | |
| 岩手県 | 芳町一般環境大気測定局（北上市） | | | | | | | | | |
| 秋田県 | 秋田市西部体育館（秋田市） | | | | | | | | | |
| 茨城県 | 常総保健所（常総市） | | | | | | | | | |
| | 波崎太田一般環境大気測定局（神栖市） | | | | | | | | | |
| 埼玉県 | 埼玉県環境科学国際センター（加須市） | | | | | | | | | |
| 千葉県 | 市原岩崎西一般環境大気測定局（市原市） | | | | | | | | | |
| | 袖ヶ浦代宿一般環境大気測定局（袖ヶ浦市） | | | | | | | | | |
| | 市川二俣一般環境大気測定局（市川市） | | | | | | | | | |
| | 柏大室一般環境大気測定局（柏市） | | | | | | | | | |
| 東京都 | 東京都環境科学研究所（江東区） | | | | | | | | | |
| | 小笠原父島 | | | | | | | | | |
| 神奈川県 | 神奈川県環境科学センター（平塚市） | | | | | | | | | |
| 横浜市 | 横浜市環境科学研究所（横浜市） | | | | | | | | | |
| 川崎市 | 川崎市役所大師分室（川崎市） | | | | | | | | | |
| 富山県 | 高岡伏木一般環境大気測定局（高岡市） | | | | | | | | | |
| 石川県 | 石川県保健環境センター（金沢市） | | | | | | | | | |
| | 西南部一般環境大気測定局（金沢市） | | | | | | | | | |
| | 美川一般環境大気測定局（白山市） | | | | | | | | | |
| 長野県 | 長野県環境保全研究所（長野市） | | | | | | | | | |
| 愛知県 | 豊川市役所（豊川市） | | | | | | | | | |
| 名古屋市 | 千種区平和公園（名古屋市） | | | | | | | | | |
| | 名古屋市立白水小学校（名古屋市） | | | | | | | | | |
| 三重県 | 三重県保健環境研究所（四日市市） | | | | | | | | | |
| 滋賀県 | 守山大気自動測定局（守山市） | | | | | | | | | |
| 京都府 | 京都府立城陽高校（城陽市） | | | | | | | | | |
| 京都市 | 京都市役所（京都市） | | | | | | | | | |
| 大阪府 | 大阪府環境農林水産総合研究所（大阪市） | | | | | | | | | |
| 兵庫県 | 尼崎市立立花小学校（尼崎市） | | | | | | | | | |
| | 西宮市鳴尾支所（西宮市） | | | | | | | | | |
| | 飾磨一般環境大気測定局（姫路市） | | | | | | | | | |
| 和歌山県 | 和歌山県環境衛生研究センター（和歌山市） | | | | | | | | | |
| 岡山県 | 勝央町役場付近（勝央町） | | | | | | | | | |
| 広島県 | 福山市立駅家東小学校（福山市） | | | | | | | | | |
| | 大竹油見公園（大竹市） | | | | | | | | | |
| 山口県 | 山口県環境保健センター（山口市） | | | | | | | | | |
| 徳島県 | 阿南一般環境大気測定局（阿南市） | | | | | | | | | |
| 香川県 | 香川県高松合同庁舎（高松市） | | | | | | | | | |
| | 坂出市役所（坂出市） | | | | | | | | | |
| 福岡県 | 福岡県宗像総合庁舎（宗像市） | | | | | | | | | |
| | 大牟田市役所（大牟田市） | | | | | | | | | |
| 北九州市 | 北九州観測局（北九州市） | | | | | | | | | |
| 佐賀県 | 佐賀県環境センター（佐賀市） | | | | | | | | | |
| 大分県 | 大分市立三佐小学校（大分市） | | | | | | | | | |
| 宮崎県 | 延岡保健所（延岡市） | | | | | | | | | |

[1] アクリルアミド、[2] アリルアルコール、[6] 1,3-ジクロロ-2-プロパノール、[8] 3,5,5-トリメチル-1-ヘキサノール、
 [9] 4-ピニル-1-シクロヘキセン、[11] 4,4'-(プロパン-2,2-ジイル)ジフェノール（別名：ビスフェノールA）、[12] メタクリル酸2,3-エポキシプロピル、[13] メタクリル酸*n*-ブチル



図 1-3 平成 23 年度初期環境調査地点(大気)

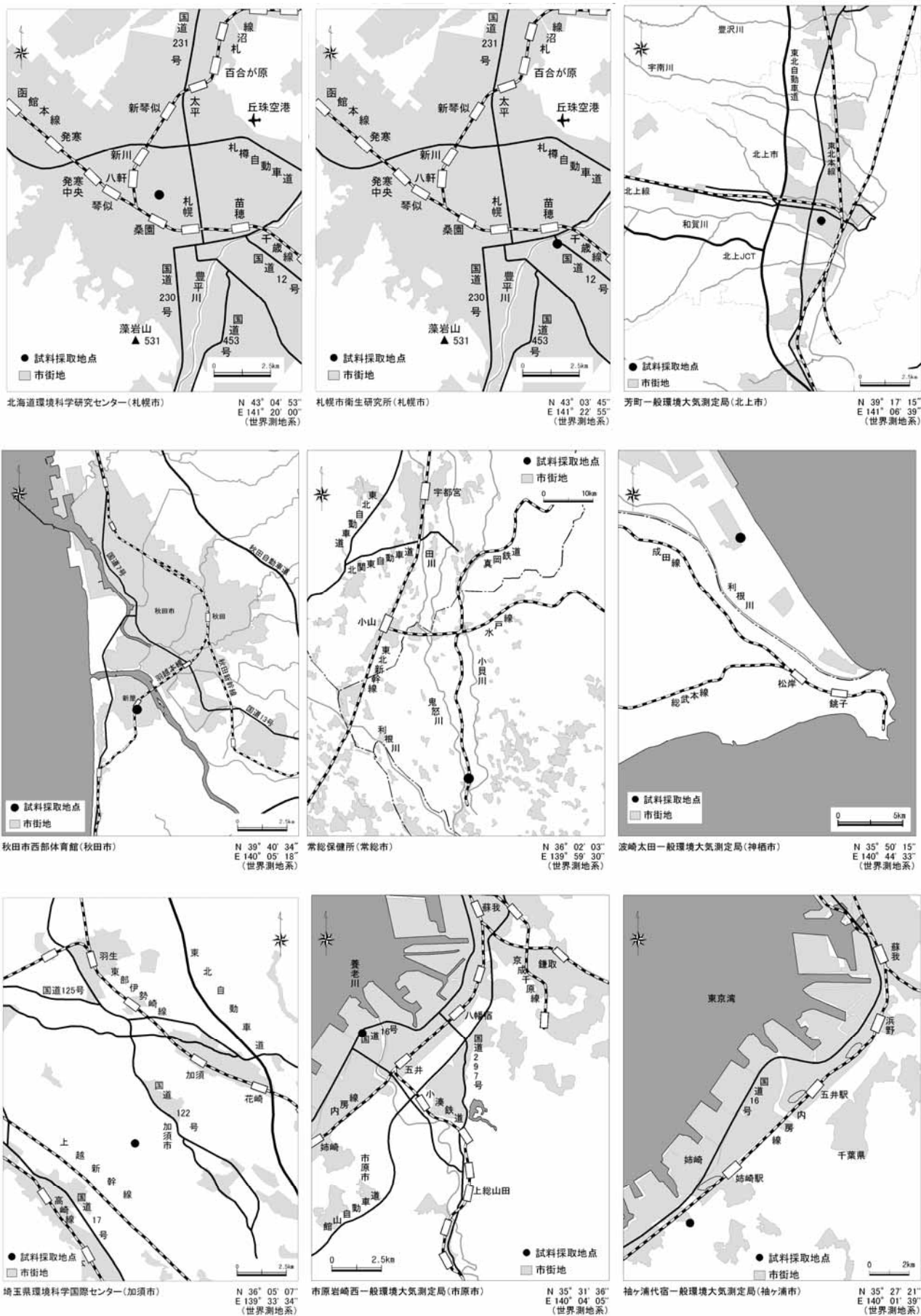
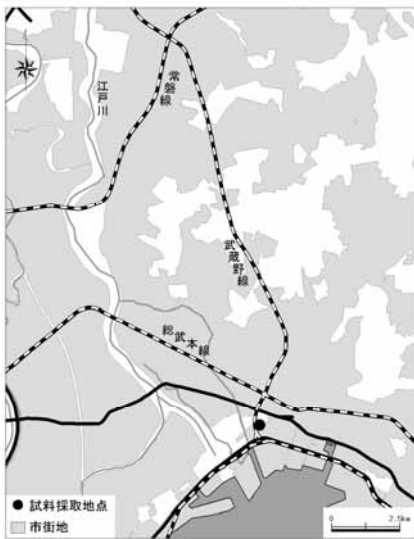
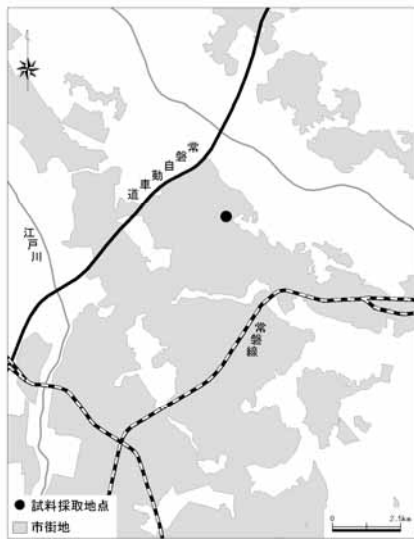


図 1-4 (1/6) 平成 23 年度初期環境調査地点(大気)詳細



市川二俣一般環境大気測定局(市川市) N 35° 41' 49" E 139° 57' 27" (世界測地系)



柏大室一般環境大気測定局(柏市) N 35° 54' 01" E 139° 57' 50" (世界測地系)



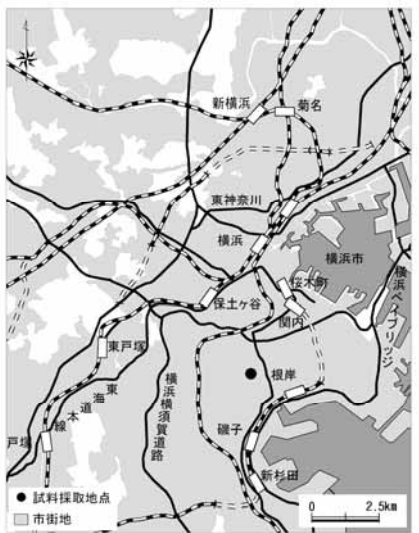
東京都環境科学研究所(江東区) N 35° 40' 05" E 139° 49' 27" (世界測地系)



小笠原父島 N 27° 05' 37" E 142° 12' 58" (世界測地系)



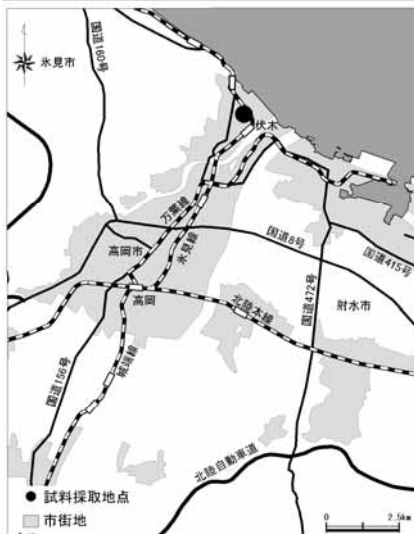
神奈川県環境科学センター(平塚市) N 35° 20' 51" E 139° 21' 05" (世界測地系)



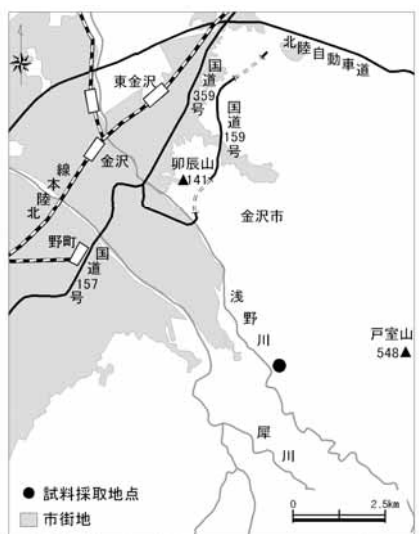
横浜市環境科学研究所(横浜市) N 35° 25' 22" E 139° 37' 04" (世界測地系)



川崎市役所大師分室(川崎市) N 35° 31' 55" E 139° 44' 02" (世界測地系)



高岡伏木一般環境大気測定局(高岡市) N 36° 47' 44" E 137° 03' 19" (世界測地系)



石川県保健環境センター(金沢市) N 36° 31' 38" E 136° 42' 20" (世界測地系)

図 1-4 (2/6) 平成 23 年度初期環境調査地点 (大気) 詳細

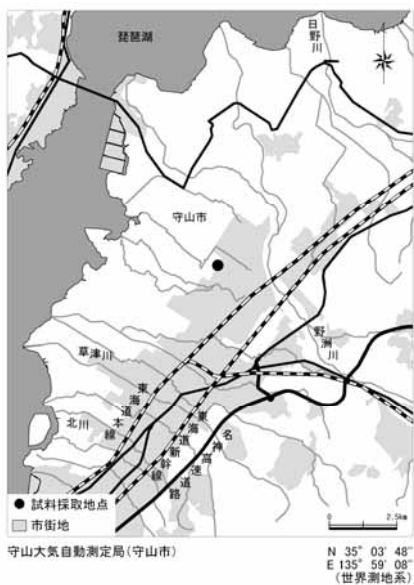
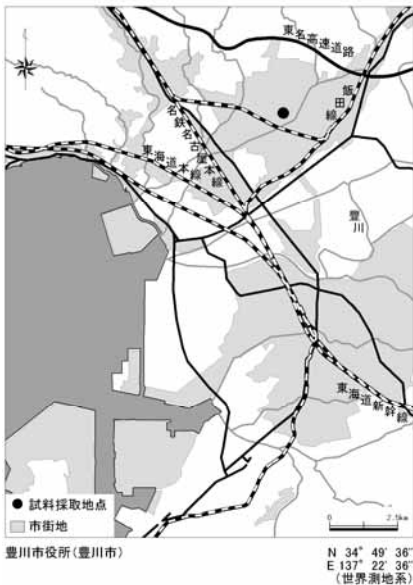
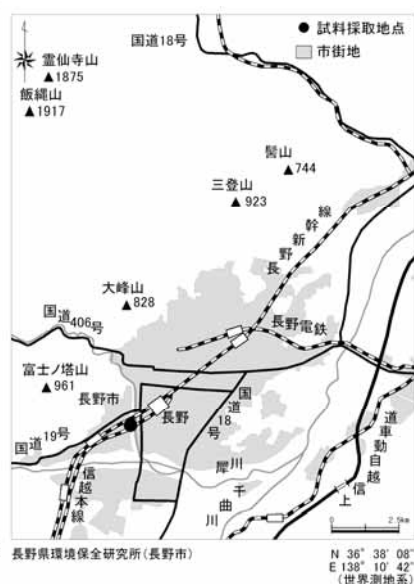
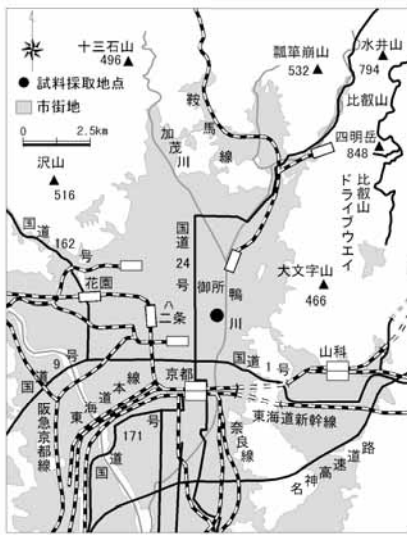
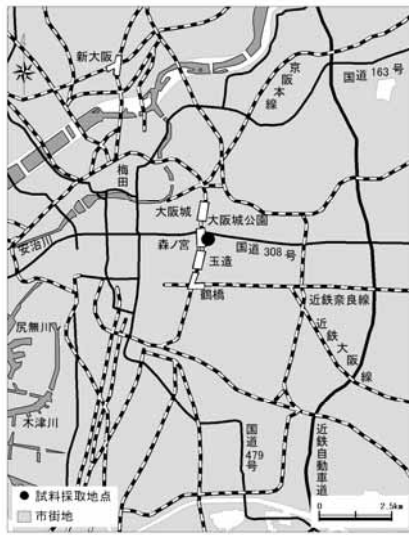


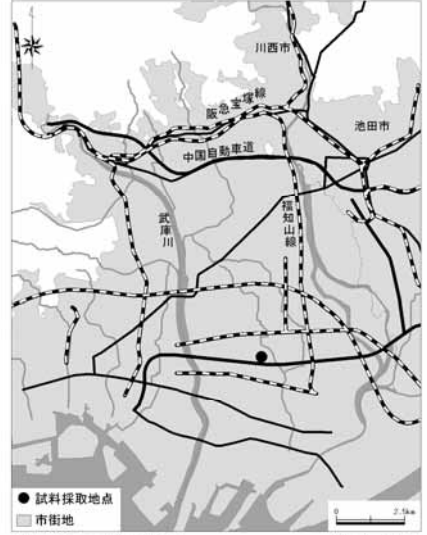
図 1-4 (3/6) 平成 23 年度初期環境調査地点(大気)詳細



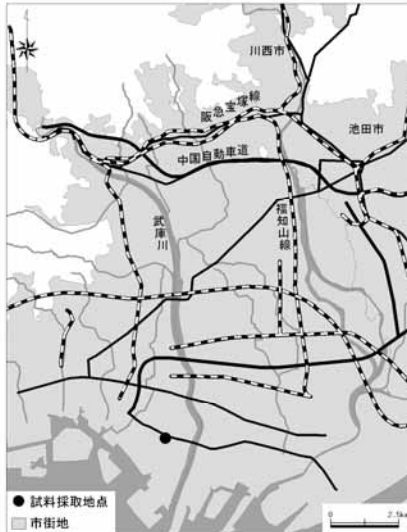
京都市役所(京都市) N 35° 00' 42" E 135° 46' 03" (世界測地系)



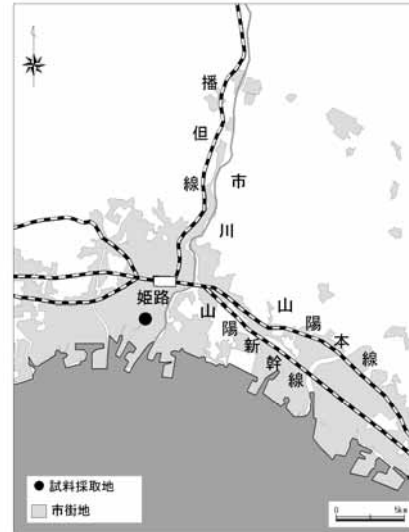
大阪府環境農林水産総合研究所(大阪市) N 34° 40' 46" E 135° 32' 08" (世界測地系)



尼崎市立花小学校(尼崎市) N 34° 44' 41" E 135° 24' 22" (世界測地系)



西宮市鳴尾支所(西宮市) N 34° 43' 06" E 135° 22' 12" (世界測地系)



姫路一般環境大気測定局(姫路市) N 34° 47' 59" E 134° 40' 37" (世界測地系)



和歌山県環境衛生研究センター(和歌山市) N 34° 12' 51" E 135° 09' 45" (世界測地系)



勝央町役場付近(勝央町) N 35° 02' 35" E 134° 06' 57" (世界測地系)



福山市立駅家東小学校(福山市) N 34° 33' 19" E 133° 19' 51" (世界測地系)

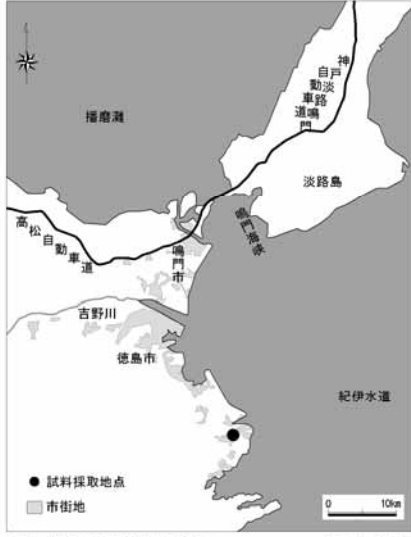


大竹油見公園(大竹市) N 34° 13' 09" E 132° 13' 11" (世界測地系)

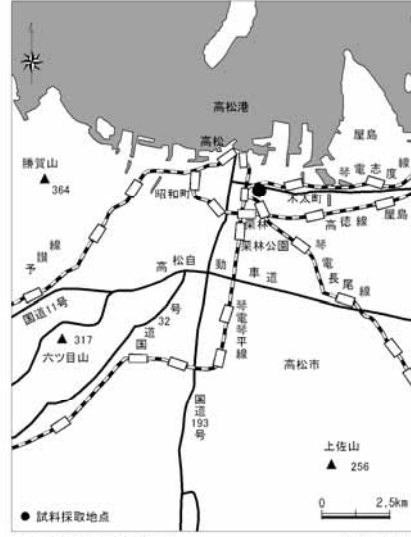
図 1-4 (4/6) 平成 23 年度初期環境調査地点(大気)詳細



山口県環境保健センター(山口市) N 34° 09' 10" E 131° 26' 00" (世界測地系)



阿南一般環境大気測定局(阿南市) N 33° 55' 31" E 134° 40' 18" (世界測地系)



香川県高松合同庁舎(高松市) N 34° 20' 21" E 134° 03' 32" (世界測地系)



坂出市役所(坂出市) N 34° 18' 58" E 133° 51' 27" (世界測地系)



福岡県宗像総合庁舎(宗像市) N 33° 48' 16" E 130° 32' 27" (世界測地系)



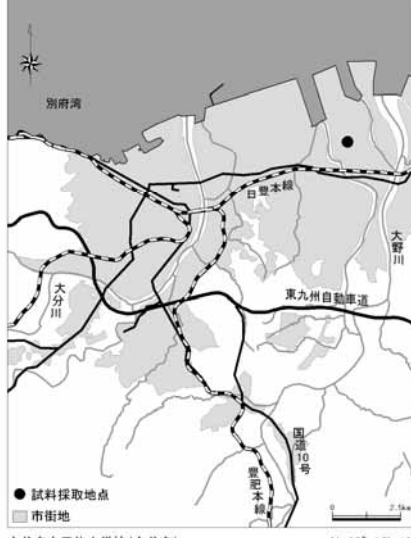
大牟田市役所(大牟田市) N 33° 01' 49" E 130° 26' 45" (世界測地系)



北九州観測局(北九州市) N 33° 53' 13" E 130° 51' 04" (世界測地系)



佐賀県環境センター(佐賀市) N 33° 16' 24" E 130° 16' 22" (世界測地系)



大分市立三佐小学校(大分市) N 33° 15' 19" E 131° 40' 50" (世界測地系)

図 1-4 (5/6) 平成 23 年度初期環境調査地点(大気)詳細

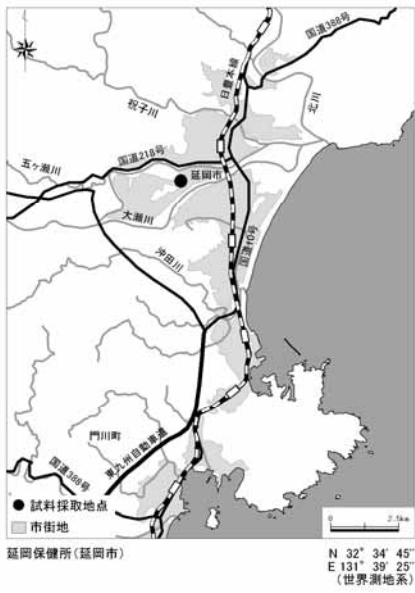


图 1-4 (6/6) 平成 23 年度初期環境調査地点 (大気) 詳細

(3) 試料の採取方法

試料の採取及び検体の調製方法については、「化学物質環境実態調査実施の手引き（平成 20 年度版）」（平成 21 年 3 月、環境省環境保健部環境安全課）に従うこととした。

(4) 分析法

分析法の概要は、「5. 初期環境調査対象物質の分析法概要」を参照のこと。

(5) 検出下限値

分析機関が分析データを報告した時の検出下限値は、試料の性状や利用可能な測定装置が異なることから必ずしも同一となっていないため、集計に関しては、統一の検出下限値を設定して、分析機関から報告された分析値を次の 2 つの手順で取りまとめた。

1) 高感度の分析における検出値の不検出扱い

分析機関における検出下限値が統一の検出下限値を下回る高感度の分析を実施した場合においては、統一の検出下限値を下回った測定値について、全国集計上は不検出として取り扱うこととした（概念図を参照）。

2) 感度不足の分析における不検出値の集計対象からの除外扱い

分析機関における検出下限値が統一の検出下限値より大きい場合において、調査対象物質が検出されないときは集計の対象から除外扱いとした（概念図を参照）。

初期環境調査の分析法に採用した化学物質分析法開発調査報告書等に記載されている分析法（以下「初期環境調査分析法」という。）において装置検出下限値（以下「IDL 判定値」という。）及び分析法の検出下限値（以下「MDL」という。）が記載されている場合においては、分析機関で測定した IDL が IDL 判定値より小さいときには、初期環境調査分析法の MDL を当該分析機関の検出下限値とした。

初期環境調査分析法に IDL 判定値及び MDL の記載がない場合においては、以下の手順により検出下限値を設定した。

分析機関が、「化学物質環境実態調査実施の手引き（平成 20 年度版）」（平成 21 年 3 月、環境省環境保健部環境安全課）等に規定された算出方法に準拠して適切な IDL 及び MDL の算出を行っている場合においては、算出された MDL を当該分析機関の検出下限値とした。

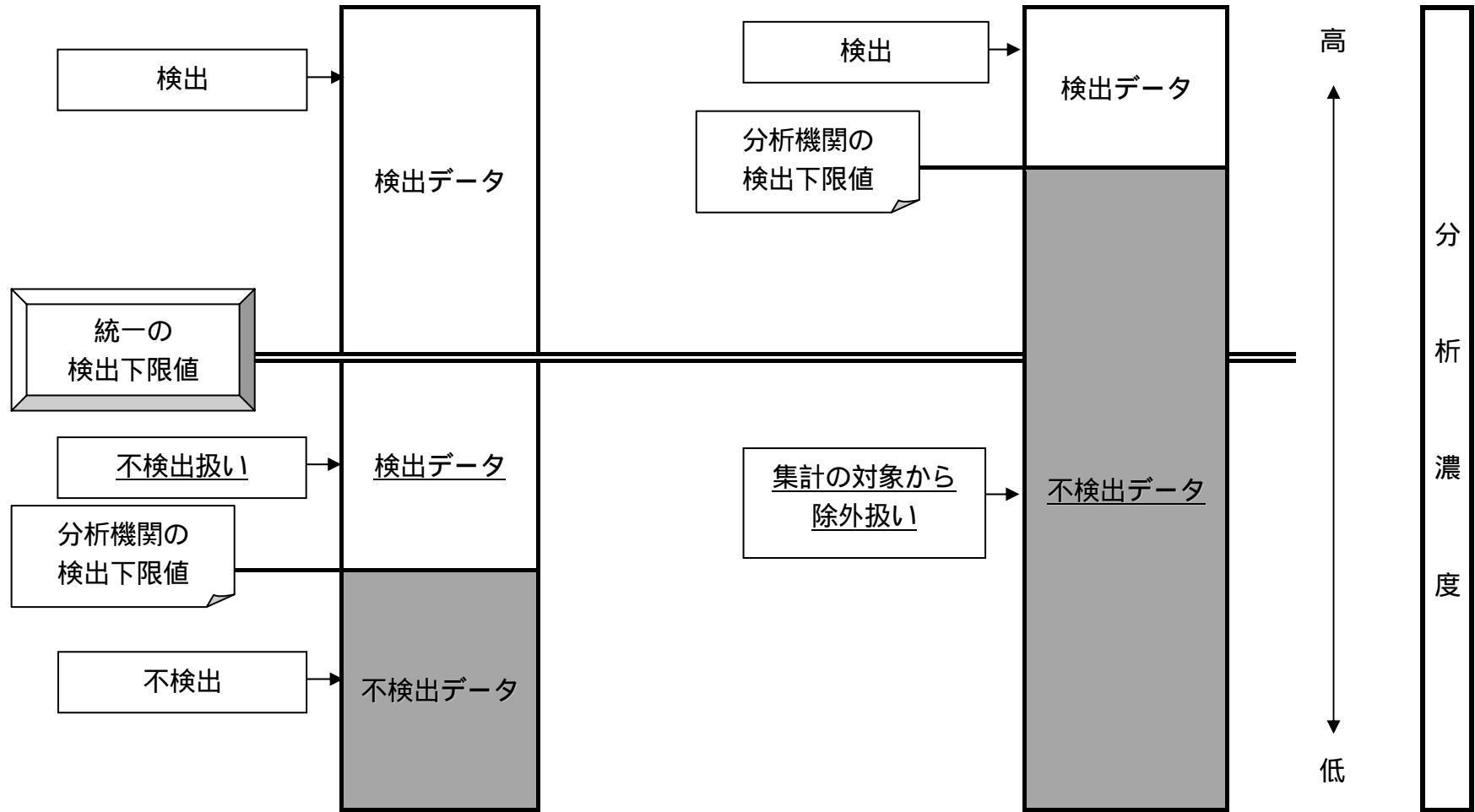
分析機関から適切な IDL 及び MDL の算出が行われなかった場合においては、

- ・初期環境調査分析法又は他の分析機関により算出された当該物質の IDL 及び MDL からの推定、
- ・検量線最低濃度と添加回収試験からの推定若しくは
- ・添加回収試験、操作ブランク試験及び環境試料のクロマトグラムにおける S/N 比（シグナルノイズ比）からの推定

のいずれかの方法により、当該分析機関の検出下限値を設定した。

分析機関の検出下限値 統一の検出下限値

分析機関の検出下限値 > 統一の検出下限値



分析値を取りまとめる際の概念図