

図 B地区詳細シミュレーション解析範囲（メッシュ分割）図

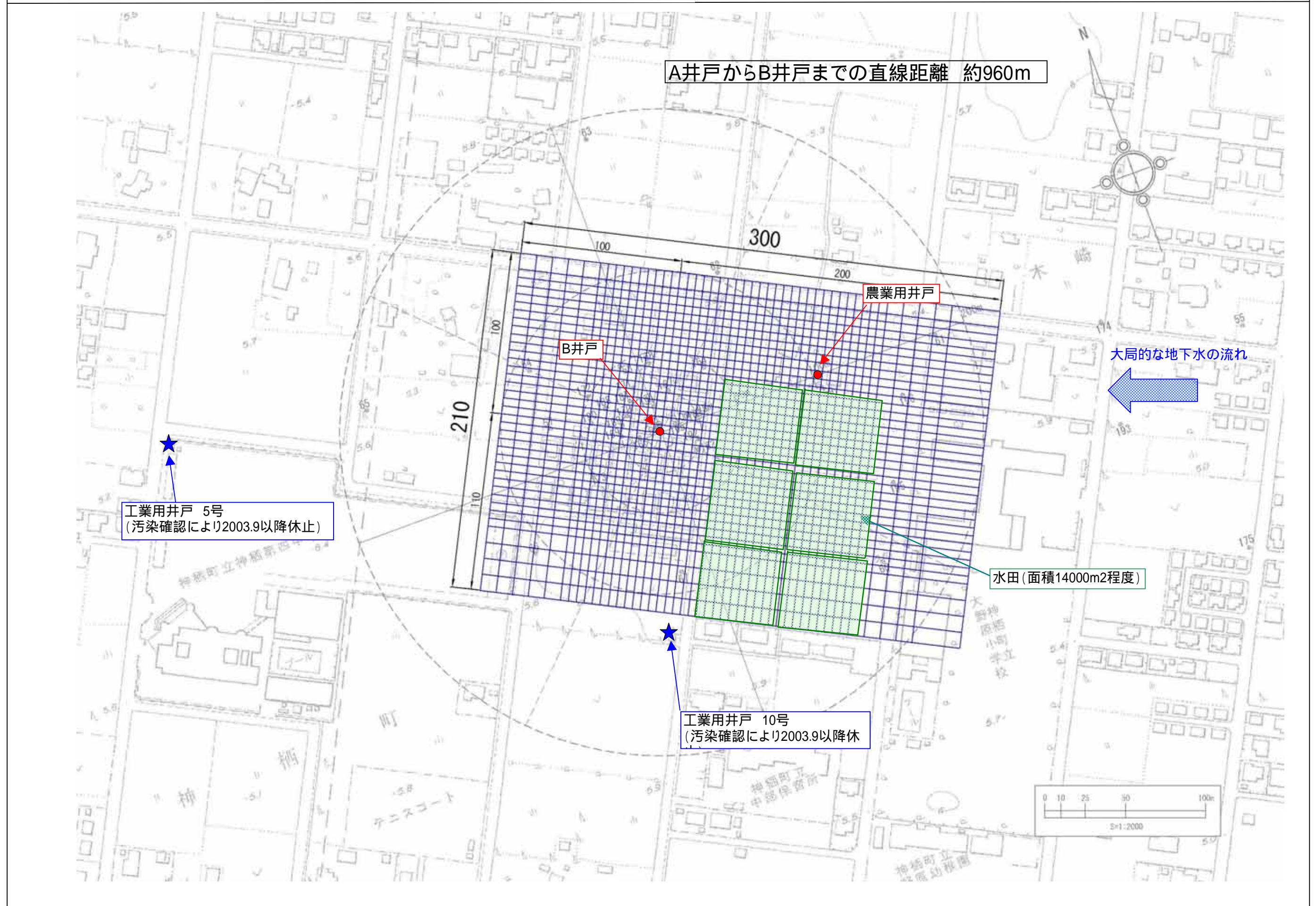
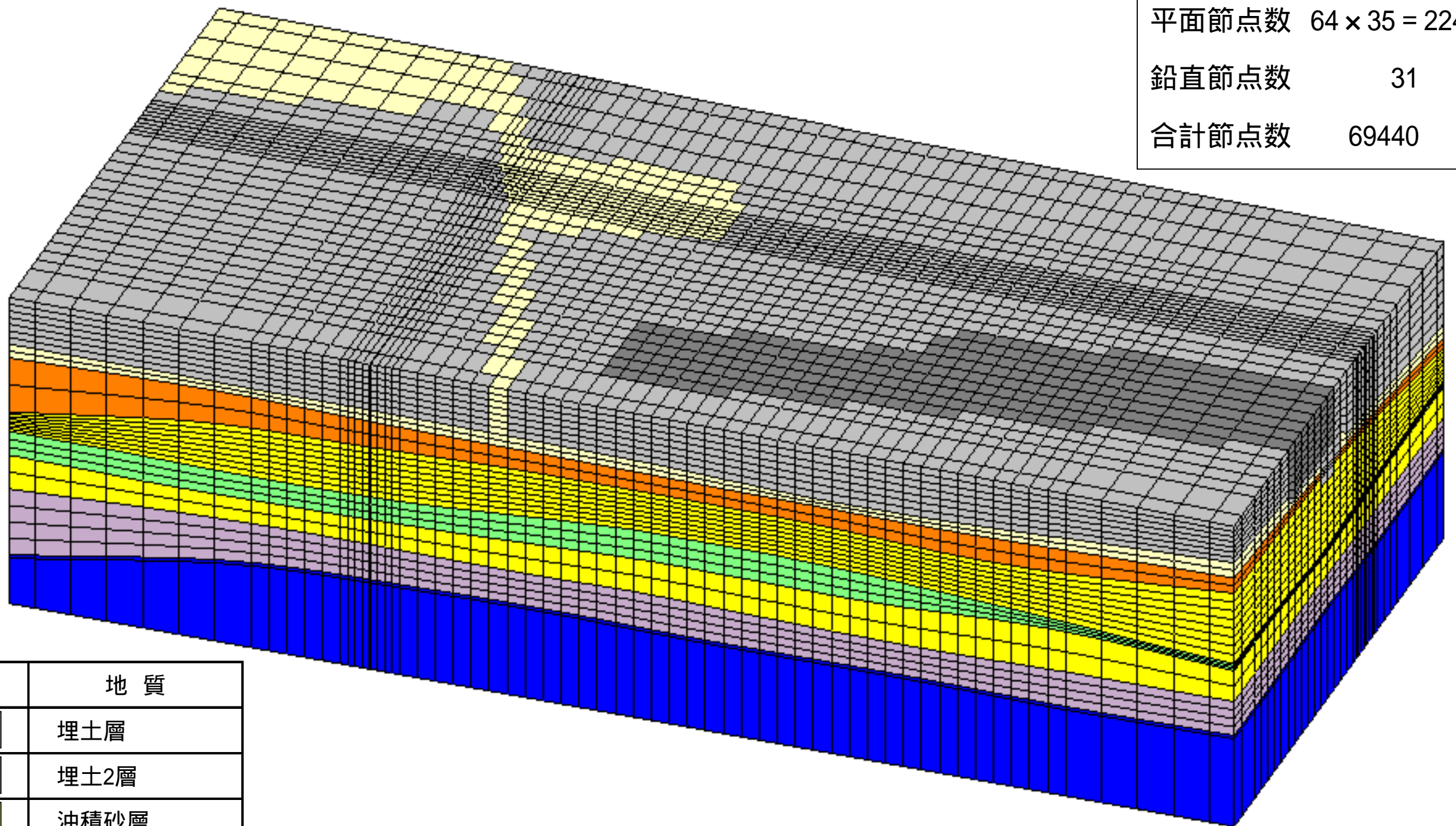





図 A地区詳細シミュレーション三次元地盤モデル

平面節点数 $64 \times 35 = 2240$
 鉛直節点数 31
 合計節点数 69440

標高m

10
0
-10
-20
-30
-40



記号	色	地質
B		埋土層
B2		埋土2層
As		沖積砂層
Ag		沖積砂礫層
Ds		洪積砂層
Dg1		洪積砂礫1層
Dg2		洪積砂礫2層
Dc		洪積粘土層

0 50 100m




図 A地区詳細シミュレーション三次元地盤モデル(切断面図)

