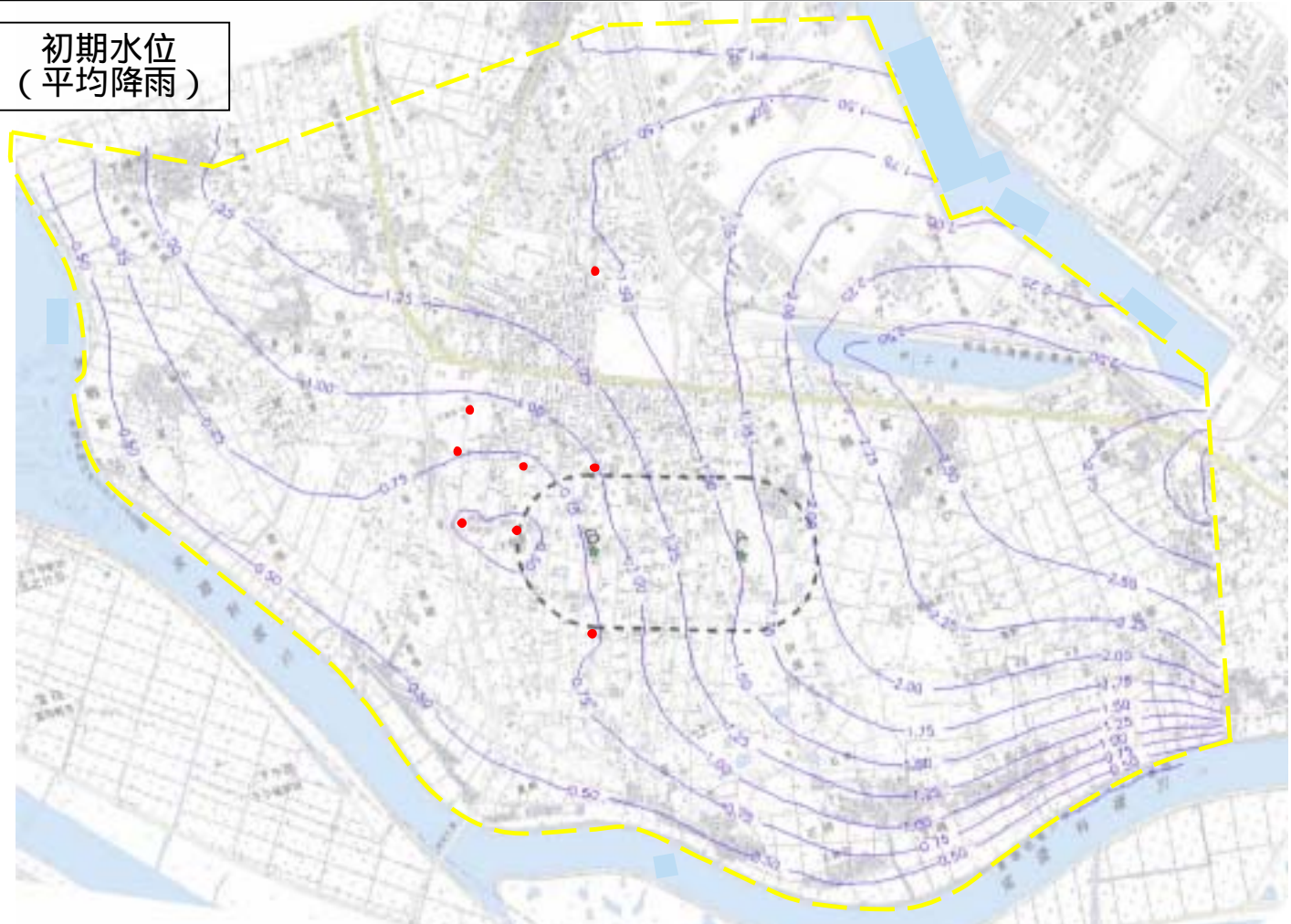
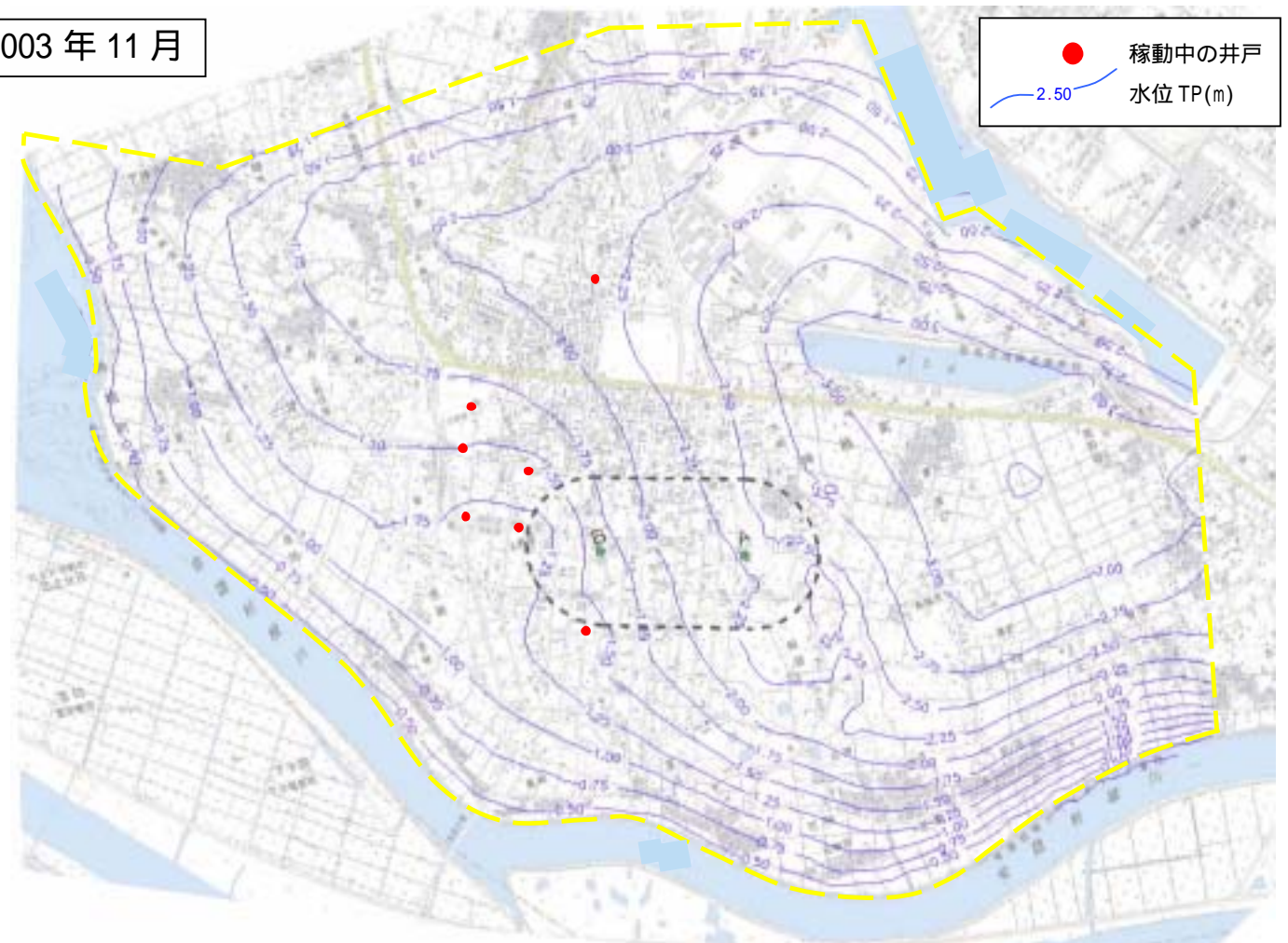


三次元非定常解析結果地下水面図 (2003年10月~2003年12月)

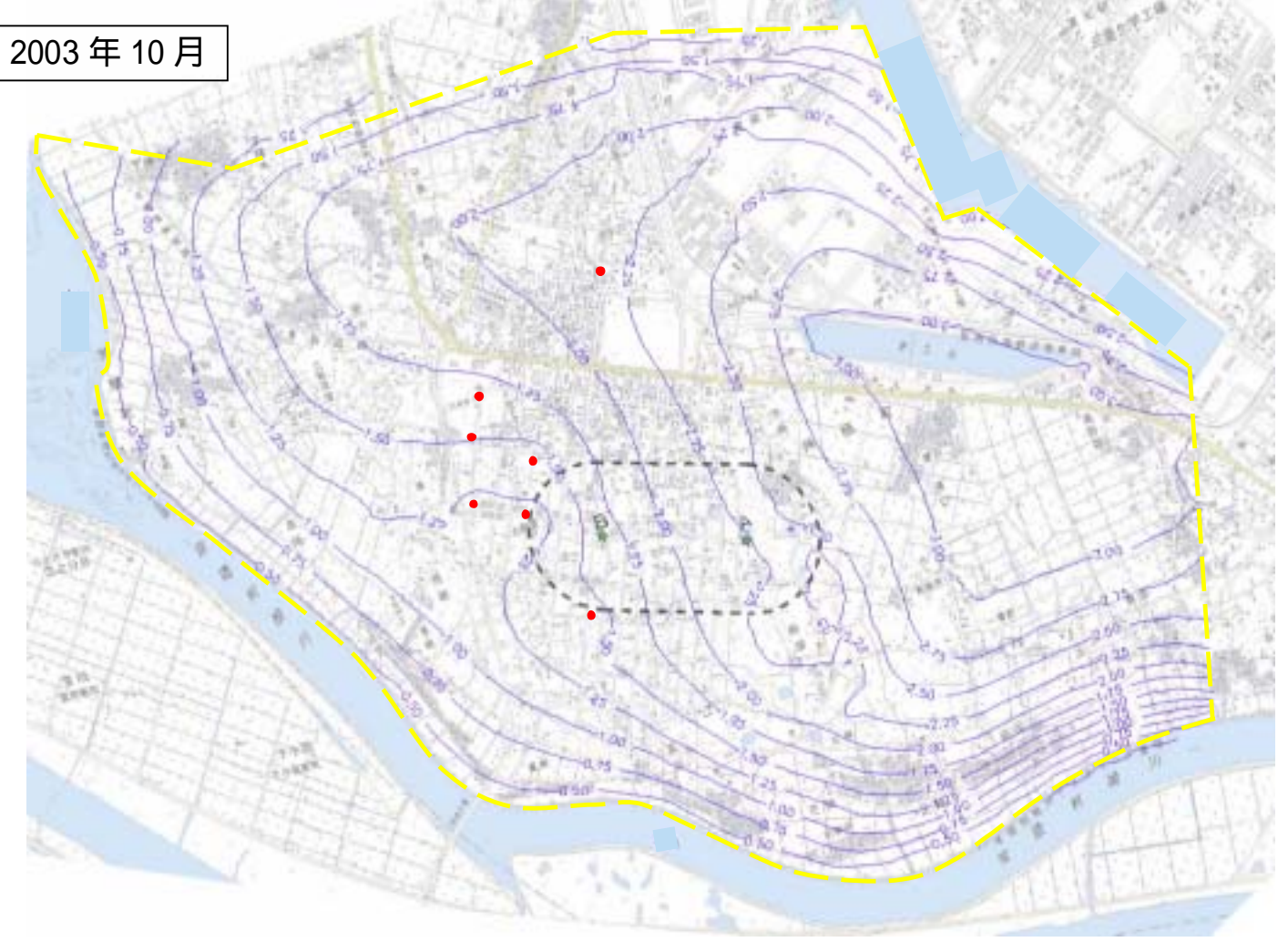
初期水位  
(平均降雨)



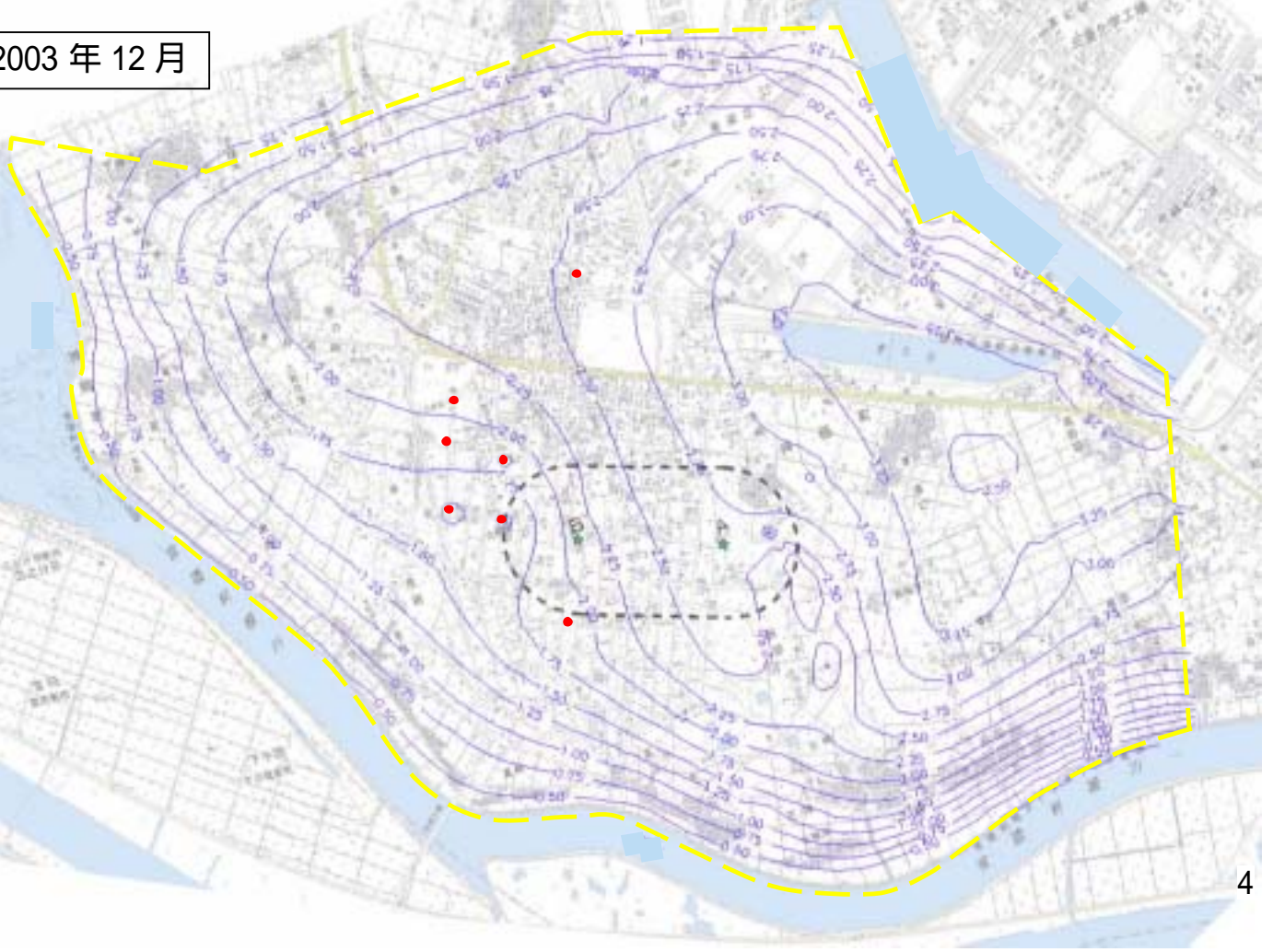
2003年11月



2003年10月

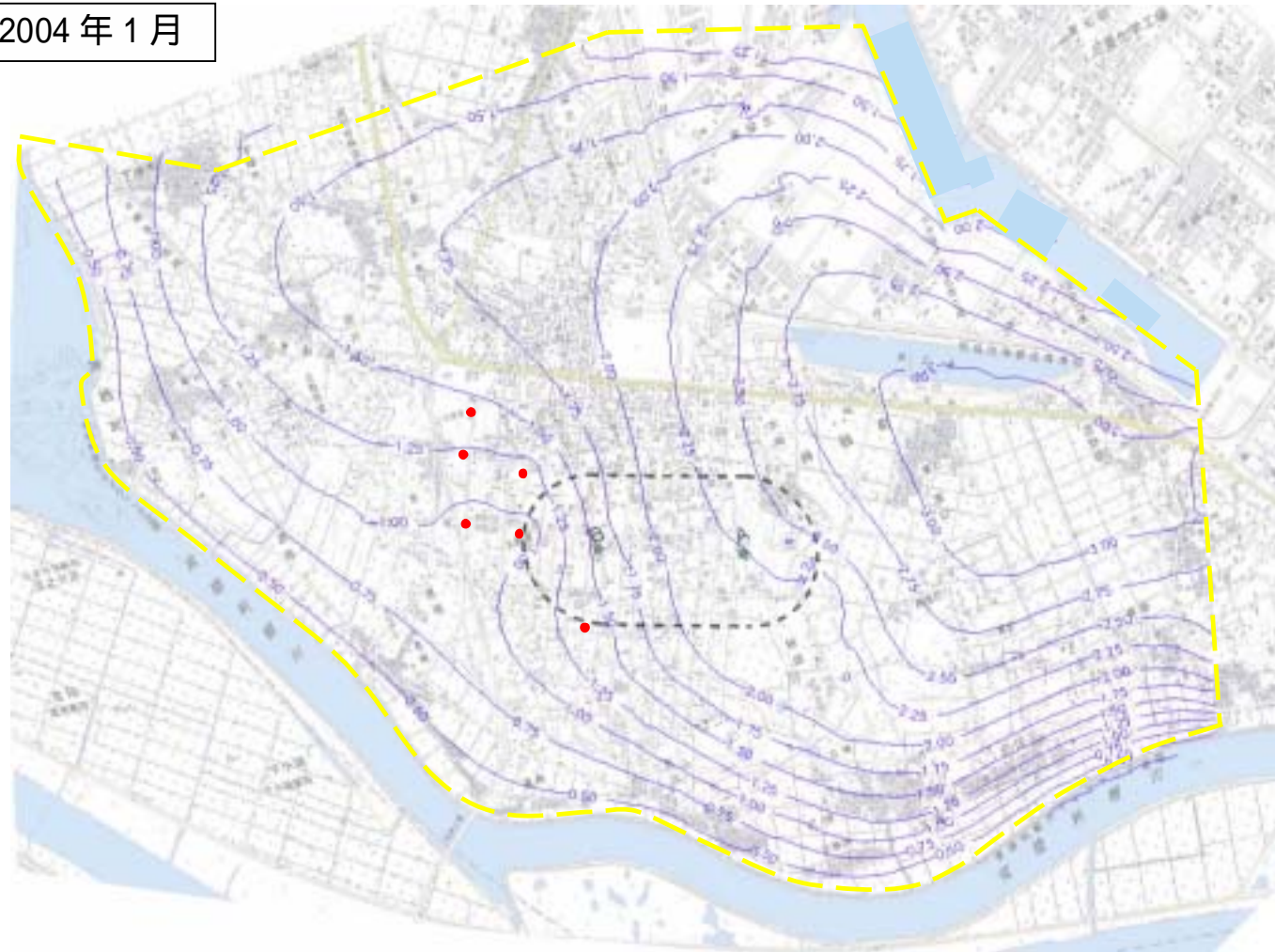


2003年12月

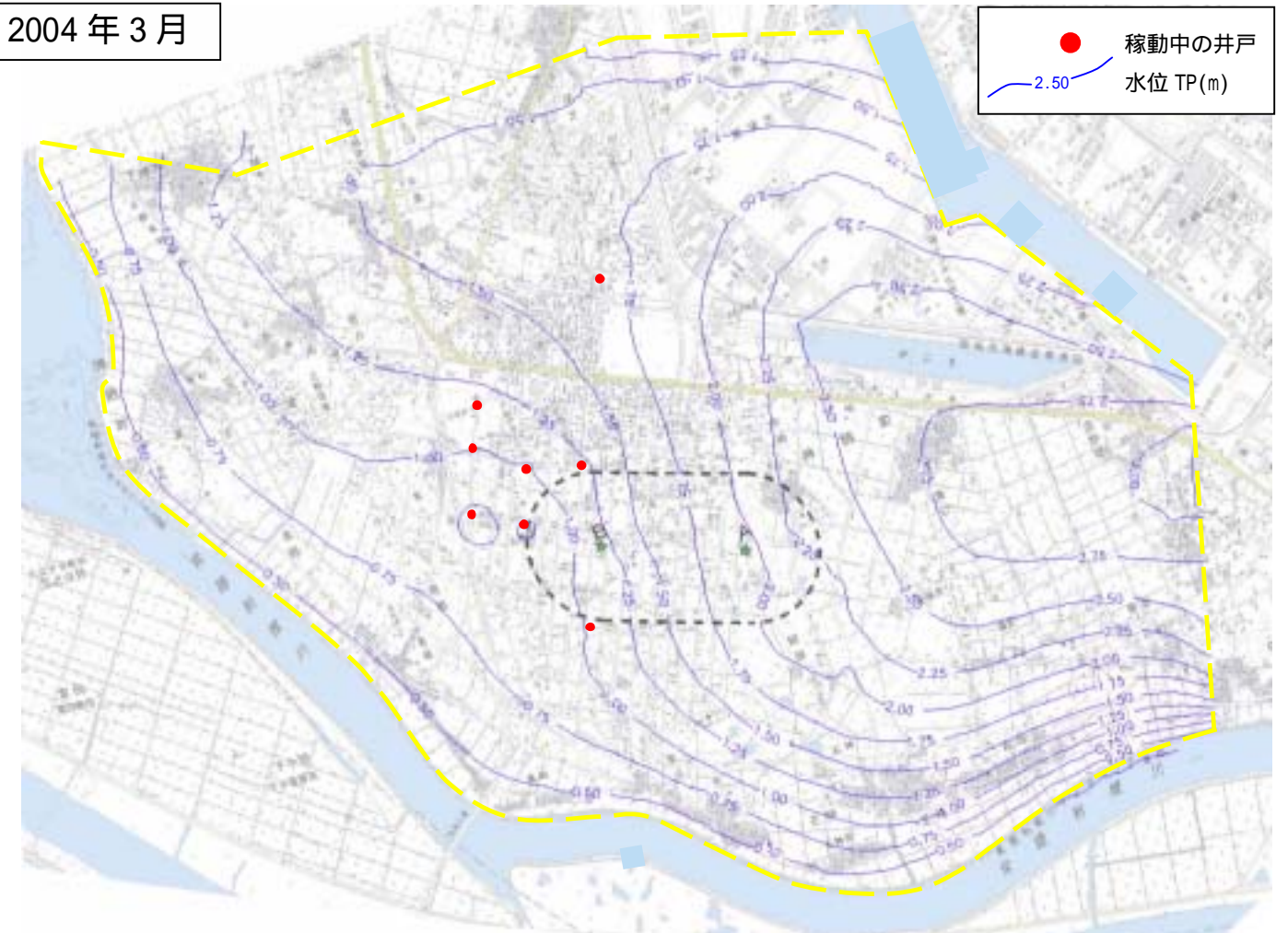


三次元非定常解析結果地下水面図 (2004年1月~2004年4月)

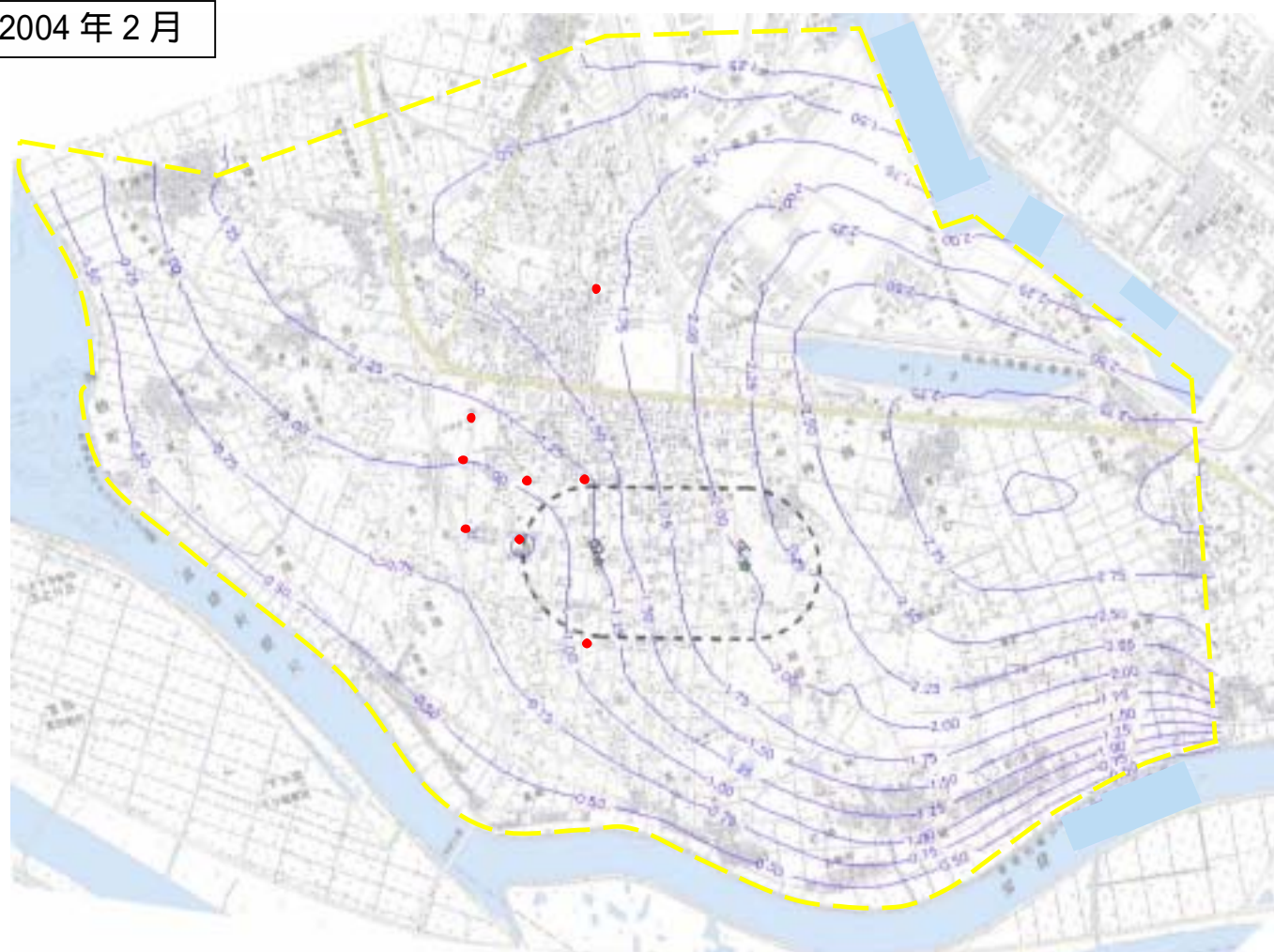
2004年1月



2004年3月



2004年2月

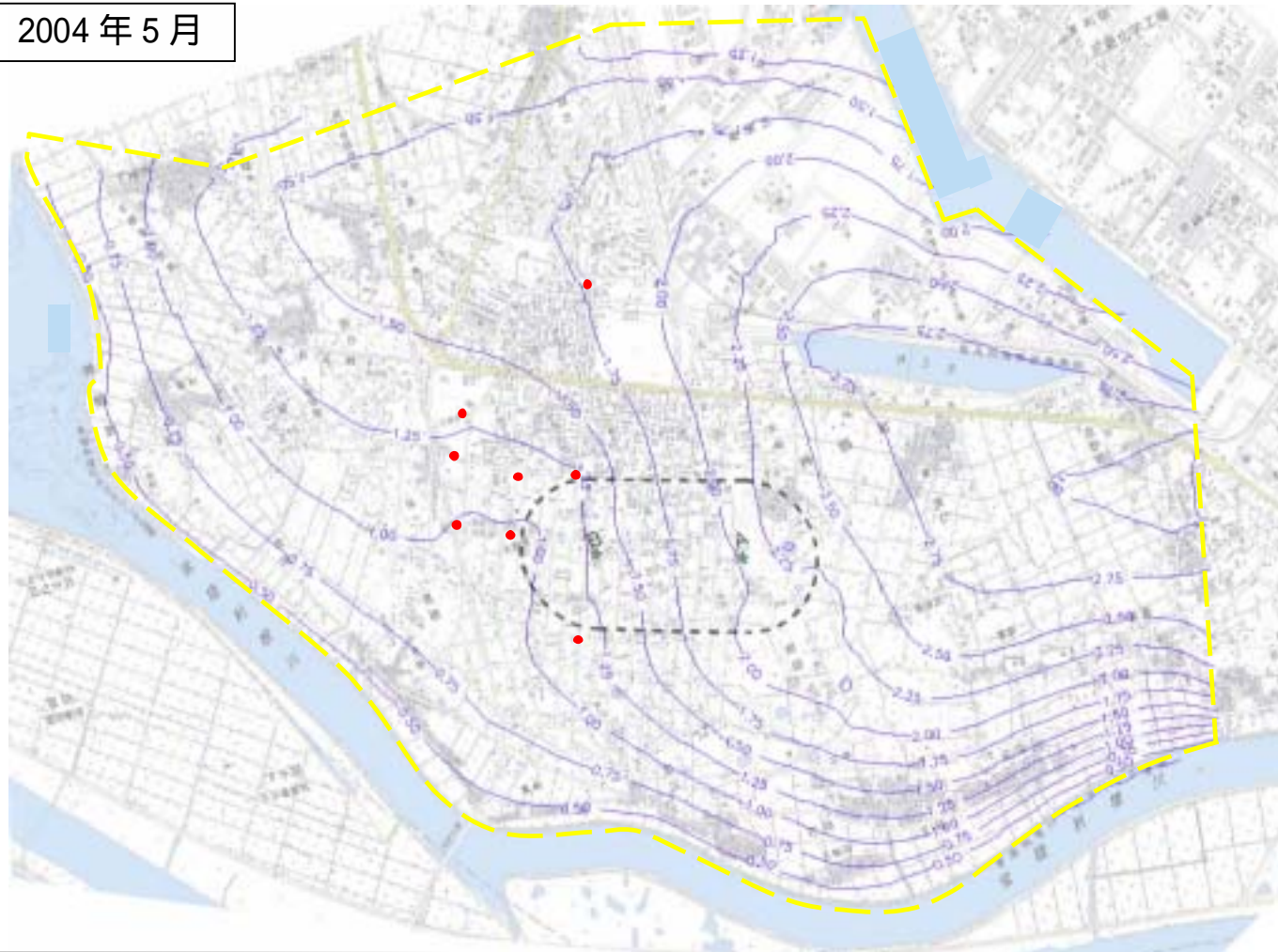


2004年4月

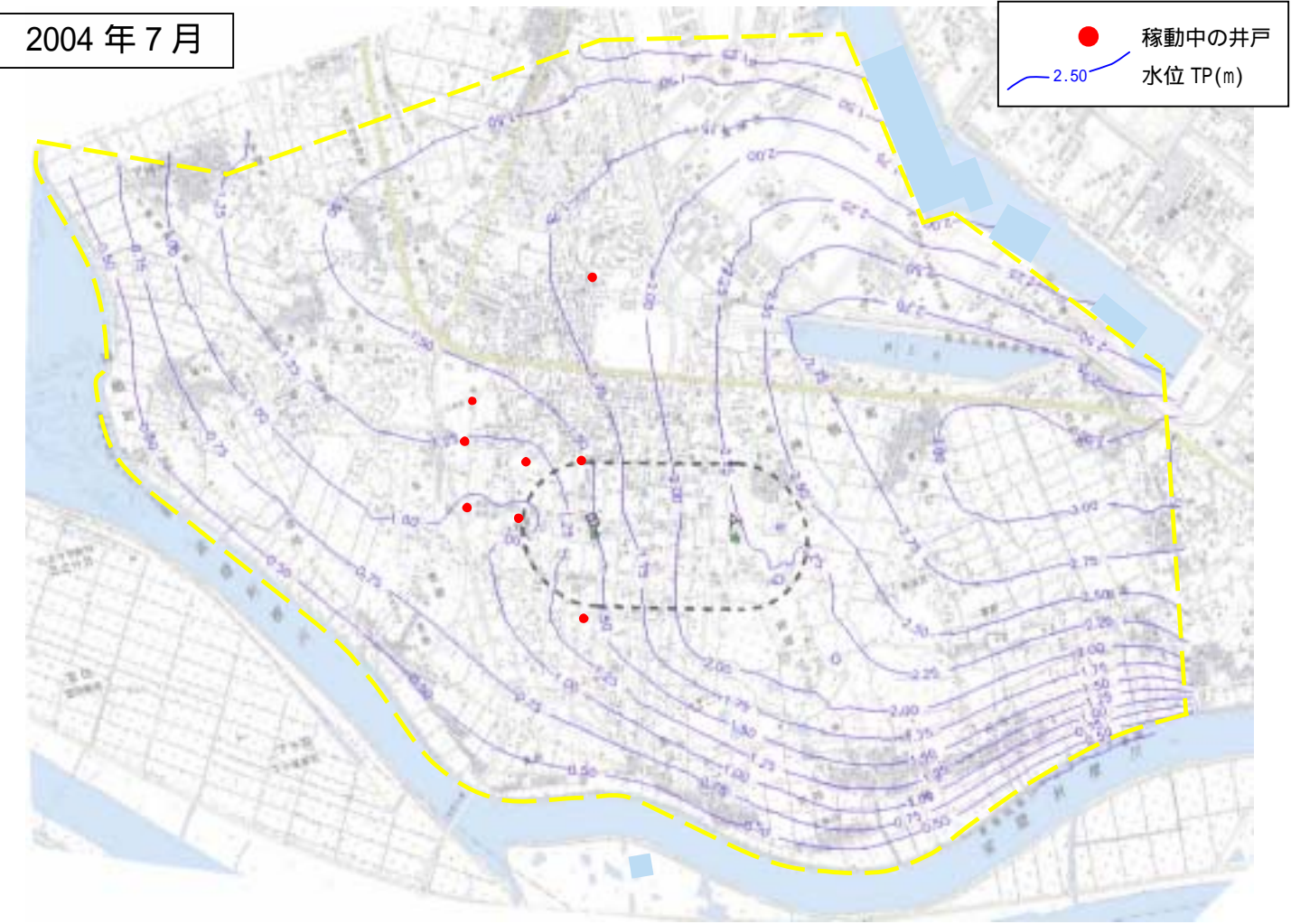


三次元非定常解析結果地下水面図 (2004年5月~2004年8月)

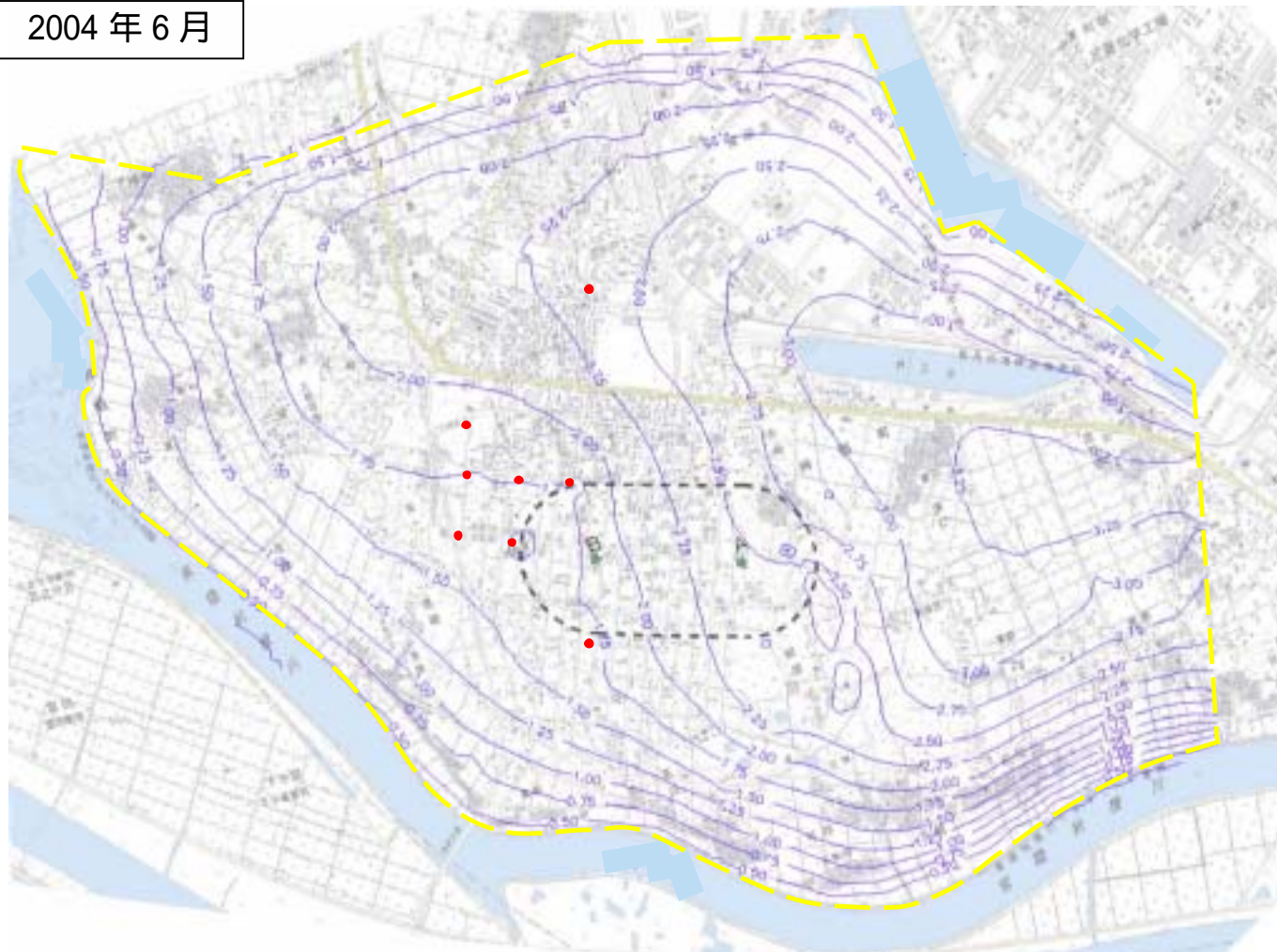
2004年5月



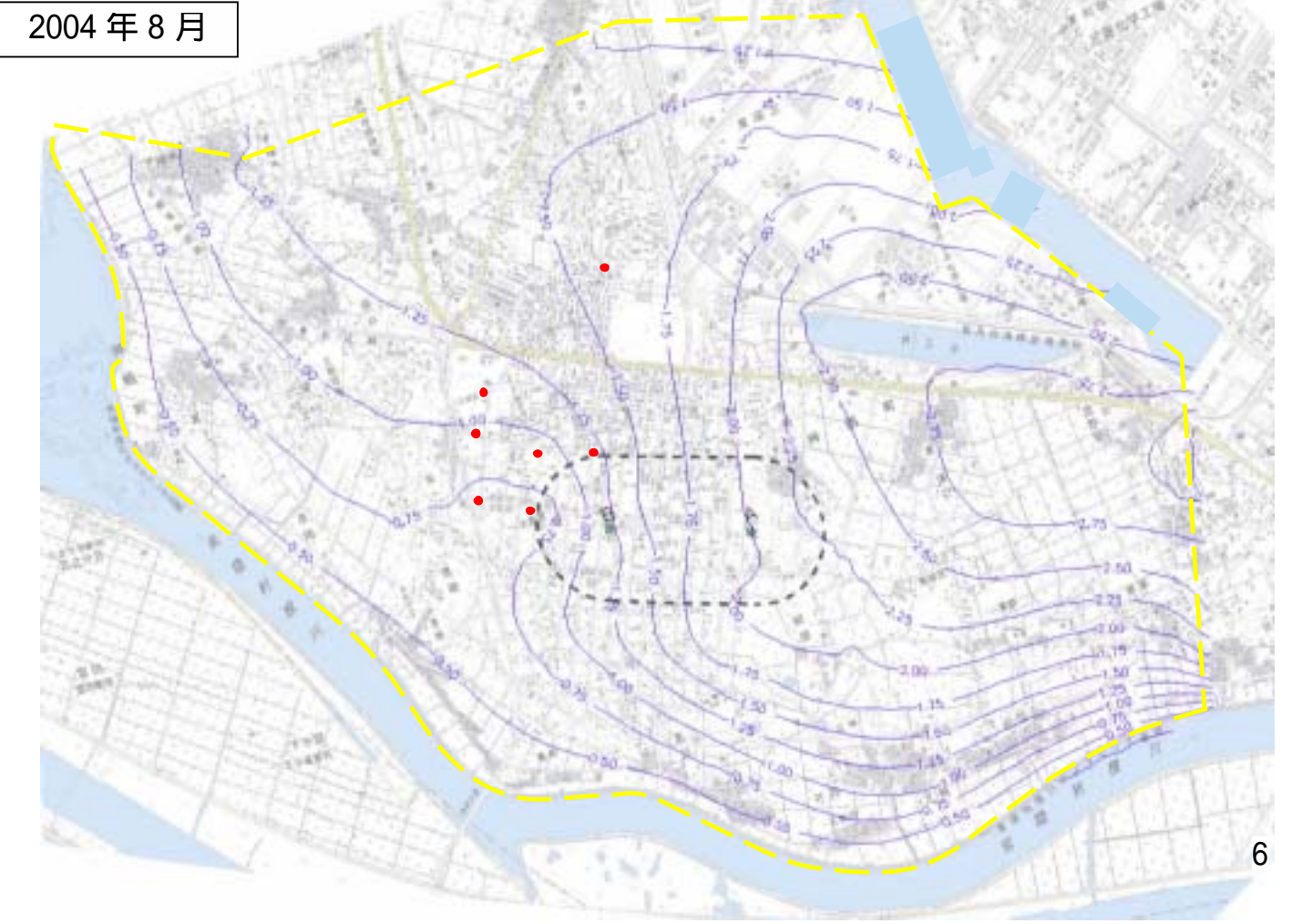
2004年7月



2004年6月

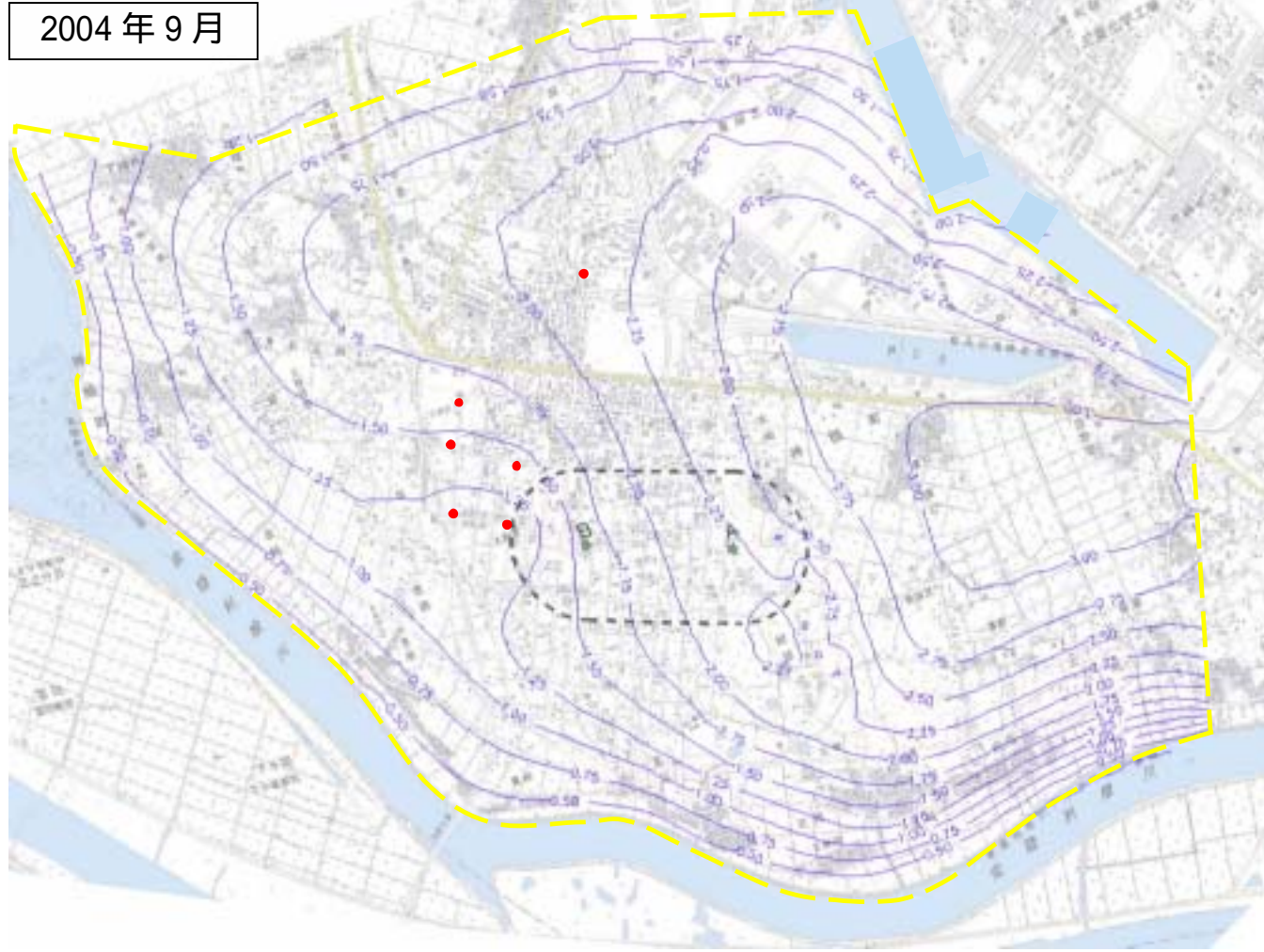


2004年8月

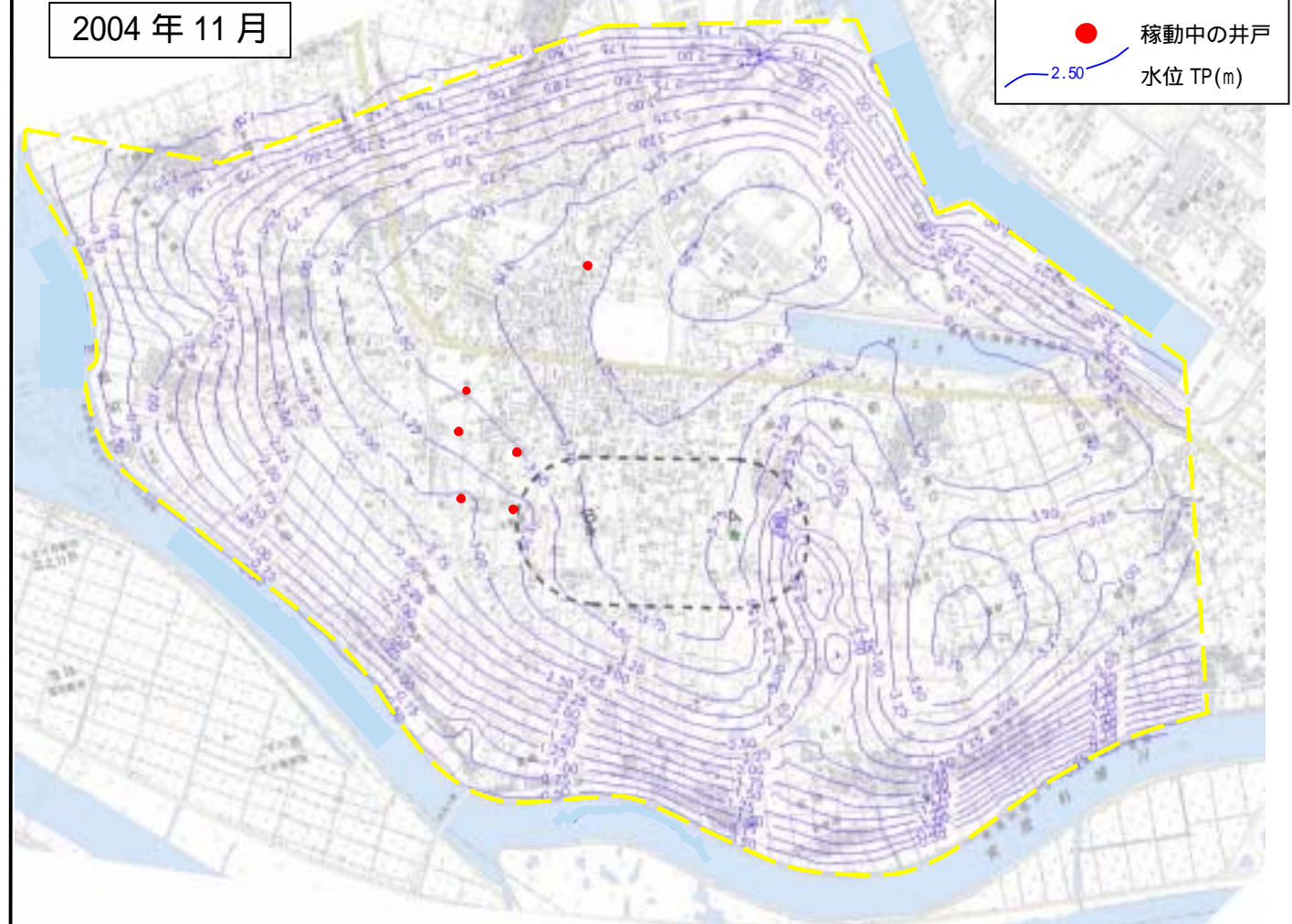


# 三次元非定常解析結果地下水面図 (2004年9月~2004年12月)

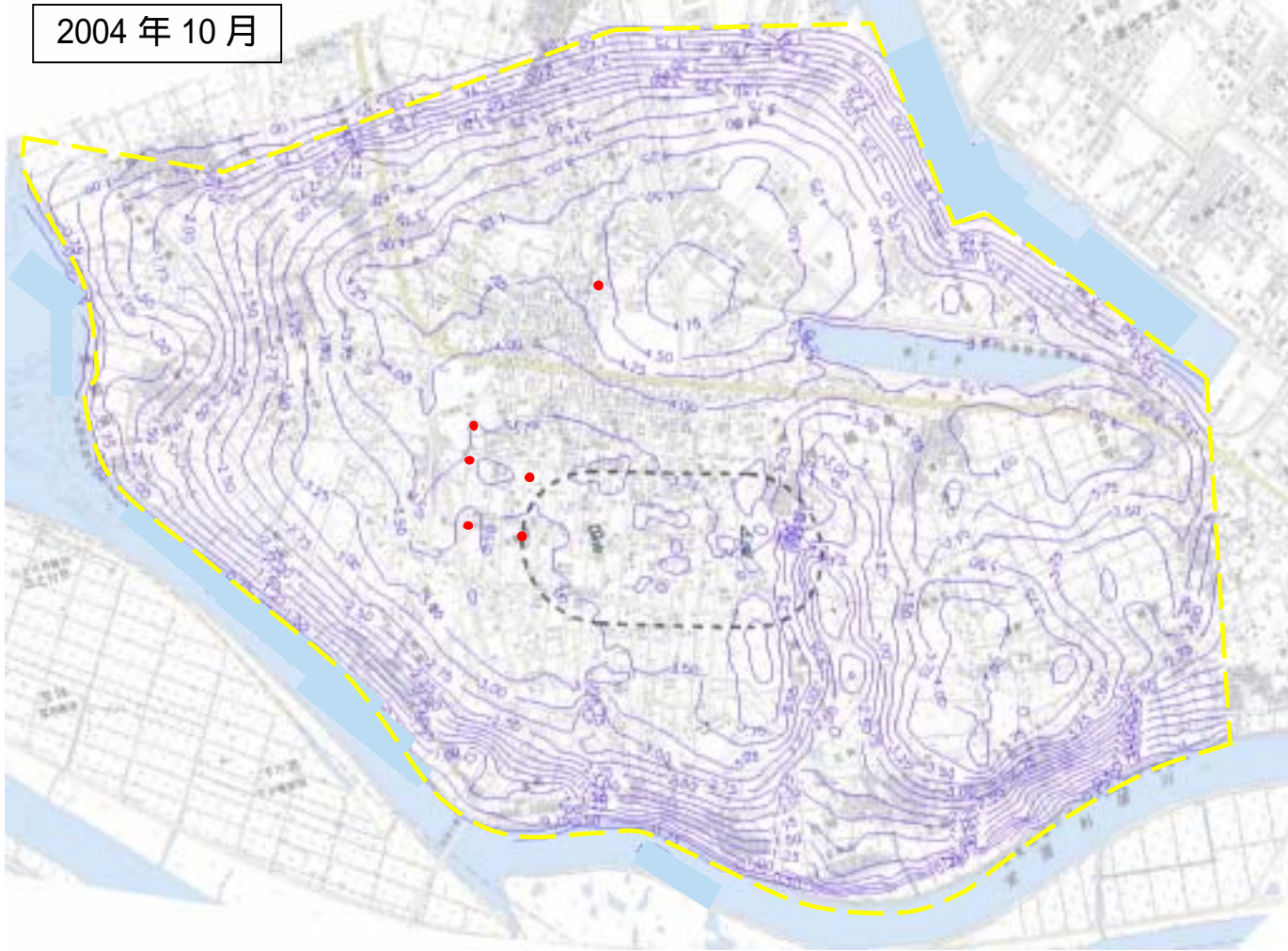
2004年9月



2004年11月



2004年10月



2004年12月

